


Collectivité Territoriale
de la Guyane

Commune de CAYENNE

PROJET DU TCSP
PLAN PARCELLAIRE

Plan individuel



Propriétaire	SIGUY
Référence	AB n°708
Contenance	13a46ca



GÉOMETRE-EXPERT
QUALITE SUPPLEMENTAIRE ET RESPONSABLE

Dossier : 21028-6

Successeur du cabinet DEFOIS DU RAU
854, route de Remire - Immeuble "Potawa"
97354 Remire-Montjoly
Tél : 05 94 30 00 77 - Fax : 05 94 31 12 75
Mail : contact@ernegs.org

PLAN D'ENSEMBLE

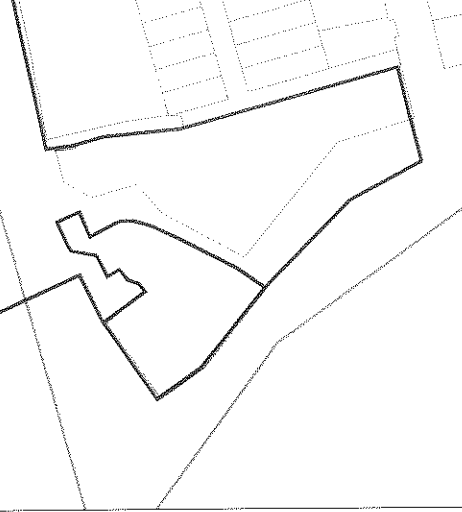
Echelle : 1/10000°



Plan du lot : Echelle 1/2000°




AB 708



Légende

- Limites cadastrales
- Limite Parcelle
- Tracé du TCSP_EP 2
- Parcelle AB 708



Collectivité Territoriale
de la Guyane
Commune de CAYENNE

**PROJET DU TCSP
PLAN PARCELLAIRE
Plan individuel**

**Parcelle cadastrée Section AB n°857
Contenance: 51a64ca**

Propriétaire	SIGUY
Nouveau numéro	AB n°903
Surface utile	2114 m²
DMPC	3286 L



Successeur du cabinet DEPOS DU RAU
854, route de Rémire - Immeuble "Paravo"
97354 Rémire-Montjoly
Tél : 05 94 30 00 77 - Fax : 05 94 31 12 75
Mail : contact@ernisge.org

Ernisge
GÉOMÈTRE-EXPERT
CABINET FONDÉ EN 1962
Dossier : 21028-6



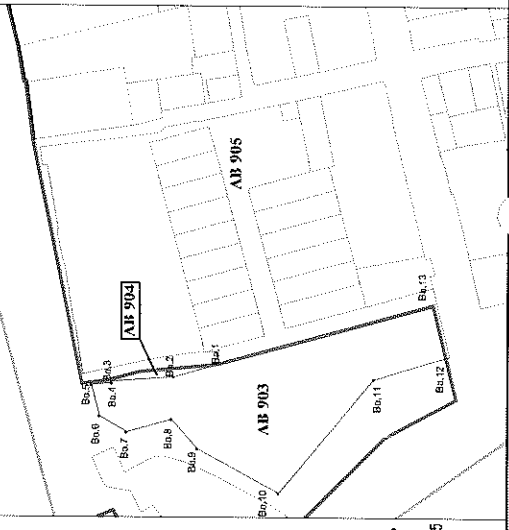
PLAN D'ENSEMBLE

Echelle : 1/10000 °




Plan du lot : Echelle 1/2000°

**AB 903
S=2114 m²**



Légende

Limites cadastrales
Limite Parcelle AB 903
Tracé du TCSP_EP 2



Parcelle AB 857

LIMITÉ NOUVELLE-Coordonnée en RGFG 95

MAT	X	Y
Ba.1	352019.83	545539.12
Ba.2	352016.24	545551.83
Ba.3	352014.92	545569.15
Ba.4	352014.45	545569.03
Ba.5	352013.96	545574.77
Ba.6	352005.30	545572.45
Ba.7	352000.96	545564.83
Ba.8	352004.43	545552.39
Ba.9	351996.45	545545.18
Ba.10	351984.27	545522.56
Ba.11	352015.76	545496.15
Ba.12	352021.95	545475.80
Ba.13	352036.40	545479.36

CADASTRE-Coordonnées Points de calage

MAT	X	Y
AB.1000	352017.15	545576.79
AB.1001	352032.88	545579.98
AB.1002	352048.35	545582.77
AB.1003	352198.89	545620.02
AB.1004	352027.92	545526.67

Collectivité Territoriale
de la Guyane

Commune de CAYENNE

**PROJET DU TSCP
PLAN PARCELLAIRE
Plan individuel**

Epfa
LE DÉPARTEMENT DE
GUYANE



Propriétaire	Commune de CAYENNE
Référence	AK n° 514
Contenance	2a52ca



GÉOMÈTRE-EXPERT
MEMBRE DU COLLEGE DES GUYANAIS

Dossier : 21028-6




ARMEGE

Successeur du cabinet DEFOS DU RAU
854, route de Rémire - Immeuble "Potomo"
97354 Rémire-Montjoly
Tel : 05 94 30 00 77 - Fax : 05 94 31 12 75
Mail : contact@armege.org

Légende

Limites cadastrales
Limite Parcelle
Tracé du TSCP_EP 2
Parcelle AK 514



PLAN D'ENSEMBLE

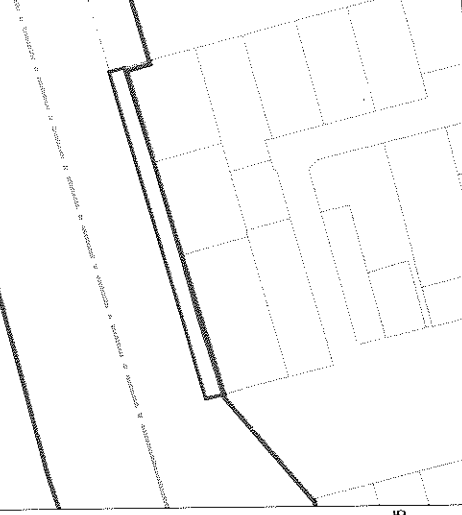
Echelle : 1/10000 °



Plan du lot : Echelle 1/1000°



AK 514



Collectivité Territoriale
de la Guyane

Commune de CAYENNE

PROJET DU TSCP
PLAN PARCELLAIRE

Plan individuel

Parcelle cadastrée Section AK n°174
Contenance: Iha33a08ca

Propriétaire	SIGUY
Nouveau numéro	AK n°726
Superficie utile	366 m ²
DMPC	3287G



GEOMETRE-EXPERT
GUYANE

Dossier : 21028-6



ARMEGE


Successeur du cabinet DEFOS DU RAU
854, route de Rémiré - Immeuble "Pitrala"
97354 Pétrine-Montjoly
Té : 05 94 30 00 77 - Fax : 05 94 31 12 75
Mail : contact@armege.org



Epfa
Guyane

PLAN D'ENSEMBLE

Echelle : 1/10000°

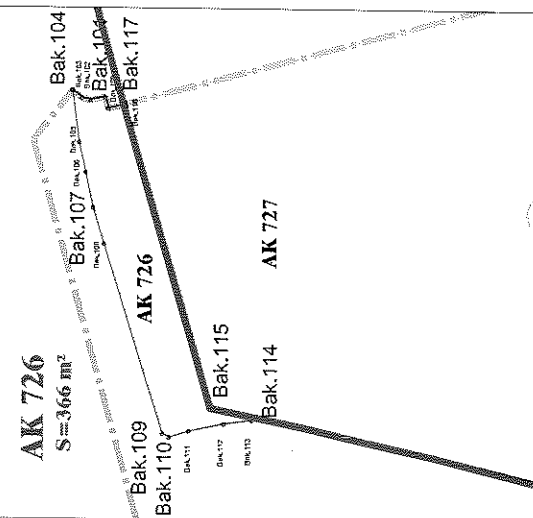
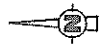


Limites cadastrales
Limite Parcelle AK 726
Tracé du TSCP_EP 2
Parcelle AK 174

LIMITE NOUVELLE - Coordonnées en RGFG 95		
MAT	X	Y
Bak.100	353084.58	545880.24
Bak.101	353086.13	545880.69
Bak.102	353085.73	545882.75
Bak.103	353086.02	545883.95
Bak.104	353087.11	545885.27
Bak.105	353079.87	545884.28
Bak.106	353075.75	545883.35
Bak.107	353070.85	545882.27
Bak.108	353065.85	545880.74
Bak.109	353039.67	545872.38
Bak.110	353039.21	545871.44
Bak.111	353040.07	545868.79
Bak.112	353041.08	545863.93
Bak.113	353041.61	545860.03
Bak.114	353041.51	545857.15
Bak.115	353043.21	545865.88
Bak.116	353063.92	545877.84
Bak.117	353085.14	545878.18

CADASTRE - Coordonnées Points de Cailage		
MAT	X	Y
AK.1000	352779.30	545773.55
AK.1001	352801.02	545791.65
AK.1002	352814.49	545748.63
AK.1003	352810.41	545764.46
AK.1004	352868.96	545811.98

Plan du lot : Echelle 1/1000°



Collectivité Territoriale
de la Guyane

Commune de CAYENNE

**PROJET DU TCSP
PLAN PARCELLAIRE
Plan individuel**

Parcelle cadastrée Section AL n°998
Contenance: 1ha98a78ca



Propriétaire	COMMUNE DE CAYENNE
Nouveau numéro	AL 1009
Superficie utile	169 m ²
DMPC	3250G



Dossier : 21028-6



Successeur du cabinet DEPOS DU BAU
854, route de Rémire - Immeuble "Patawa"
97354 Rémire-Montjoly
Tél : 05 94 30 00 77 - Fax : 05 94 31 12 75
Mail : contact@armege.org

Légende

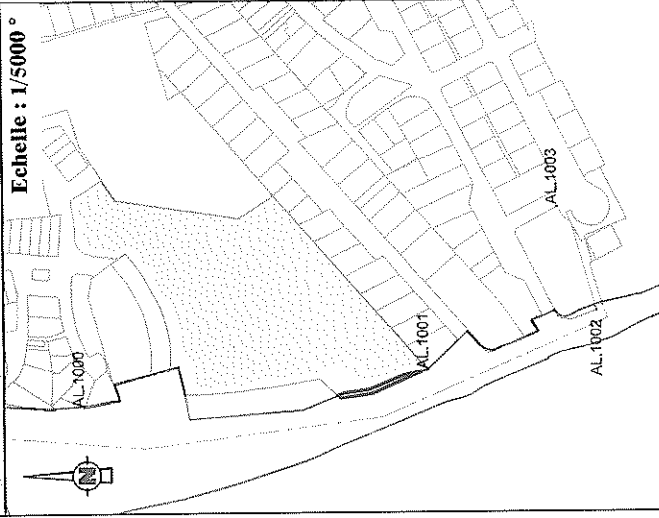
Limites cadastrales
Limite Parcelle AL 1009
Tracé du TCSP_EP 2
Parcelle AL 998

Coordonnées en RGF 95		
MAT	X	Y
Bal.135	352963.58	545201.79
Bal.136	352961.86	545206.13
Bal.137	352960.01	545204.02
Bal.138	352963.20	545182.24
Bal.139	352976.09	545182.33
Bal.140	352978.15	545147.56
Bal.141	352976.15	545159.59
Bal.142	352966.09	545184.00

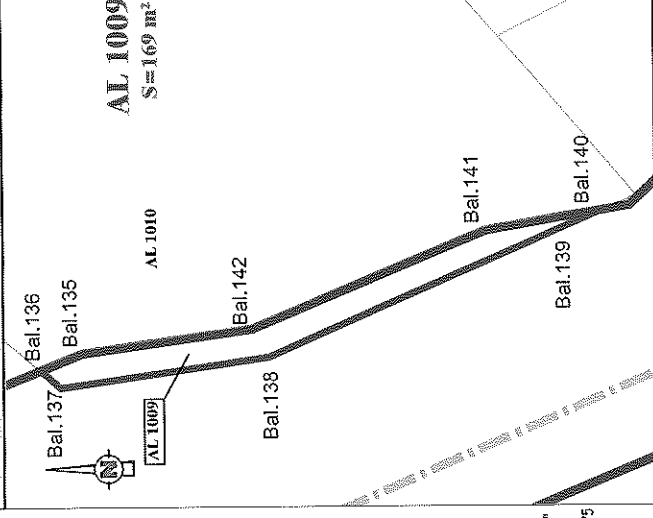
CADASTRE-Coordonnées Points de calage		
MAT	X	Y
AL.1000	352955.58	545383.02
AL.1001	352979.19	545143.58
AL.1002	353020.16	545026.63
AL.1003	353091.68	545053.76

PLAN D'ENSEMBLE

Echelle : 1/5000°



Plan du lot : Echelle 1/750°




Collectivité Territoriale
de la Guyane

Commune de CAYENNE

**PROJET DU TCSP
PLAN PARCELLAIRE
Plan individuel**



Propriétaire	Succession de M. Emile ZENON et Mme Yvette COLLYMORE
Référence	AM 254
Contenance	1a33ca (Cadastre) 2a10ca (Titre)

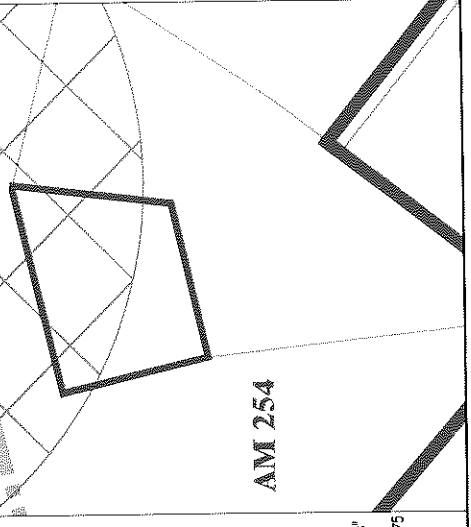


PLAN D'ENSEMBLE

Echelle : 1/5000 °



Plan du lot : Echelle 1/500°



Légende

- Limites cadastrales
- ===== Limite Parcelle
- Tracé du TCSP_EP 2
- ▭ Parcelle AM 254
- ▨ Emprise réservée pour carrefour :
N°22 Carrefour piscine départementale



GÉOMÈTRE-EXPERT
CHARENTAIS-LOIRET

Dossier : 21028-6



ARMEGE

Successeur du c-Armet DEFOS DU RAU
854, route de Remire - Immeuble "Pétrole"
97354 Remire-Montjoly
Tél : 05 94 30 00 77 - Fax : 05 94 31 12 75
Mail : contact@armege.org

Collectivité Territoriale
de la Guyane

Commune de CAYENNE

PROJET DU TCSP
PLAN PARCELLAIRE
Plan individuel



Epfa
Etablissement
Public de
Guyane

Propriétaire	Les copropriétaires de la AM 675	
Référence	AM 675	
Contenance	3a66ca	



GE
GÉOMÈTRE-EXPERT
DIPLÔMÉ PAR LE CONSEIL NATIONAL

Dossier : 21028-6



ARMEGE

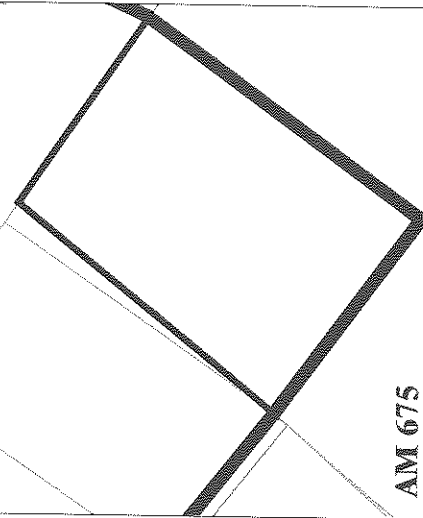
Successor dir eANinet DEFOS DU RAU
854, route de Remire - Immeuble "Patawa"
97354 Remire-Montjoly
Tel : 05 94 30 00 77 - Fax : 05 94 31 12 75
Mail : contact@armege.org

PLAN D'ENSEMBLE

Echelle : 1/5000°



Plan du lot : Echelle 1/500°




AM 675

Légende

Limites cadastrales
Limite Parcelle
Tracé du TCSP_EP 2

Parcelle AM 675

Emprise réservée pour carrefour :
N°22 Carrefour piscine départementale




Collectivité Territoriale
de la Guyane

Commune de CAYENNE

**PROJET DU ICSP
PLAN PARCELLAIRE
Plan individuel**

Parcelle cadastrée Section AM n°927
Contenance: 2ha00a47ca

Propriétaire	COLLECTIVITE TERRITORIALE DE GUYANE
Nouveau numéro	AM n°990
Superficie utile	2410 m ²
DMPC	3364X



ARMEGE

Successeur du cabinet D'EFOS DU RAU
854, route de Remire - Immeuble "Patawa"
97354 Remire-Montjoly
Tel : 05 94 30 00 77 - Fax : 05 94 31 12 75
Mail : contact@armege.org

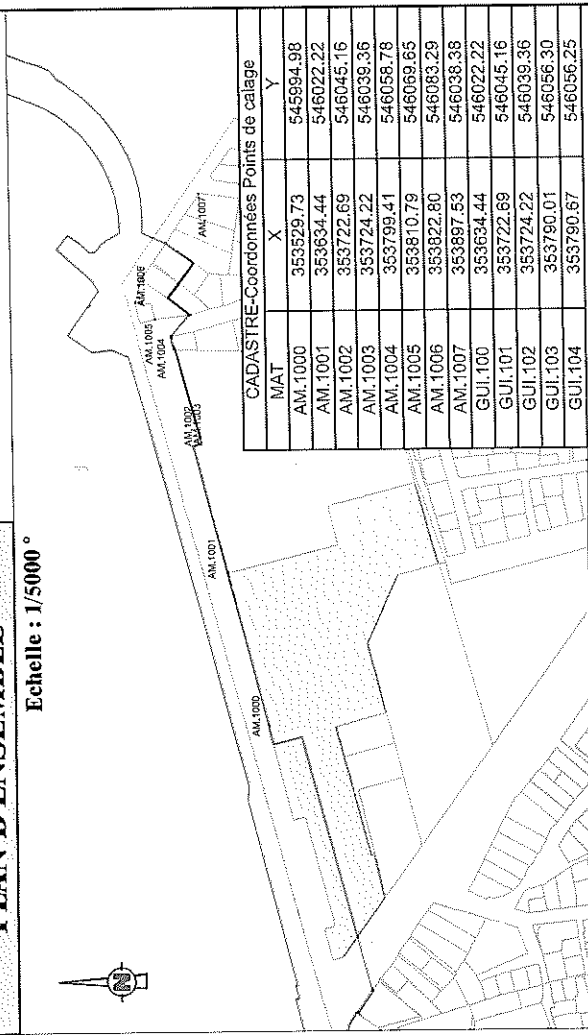
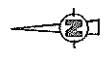


Dossier : 21028-6

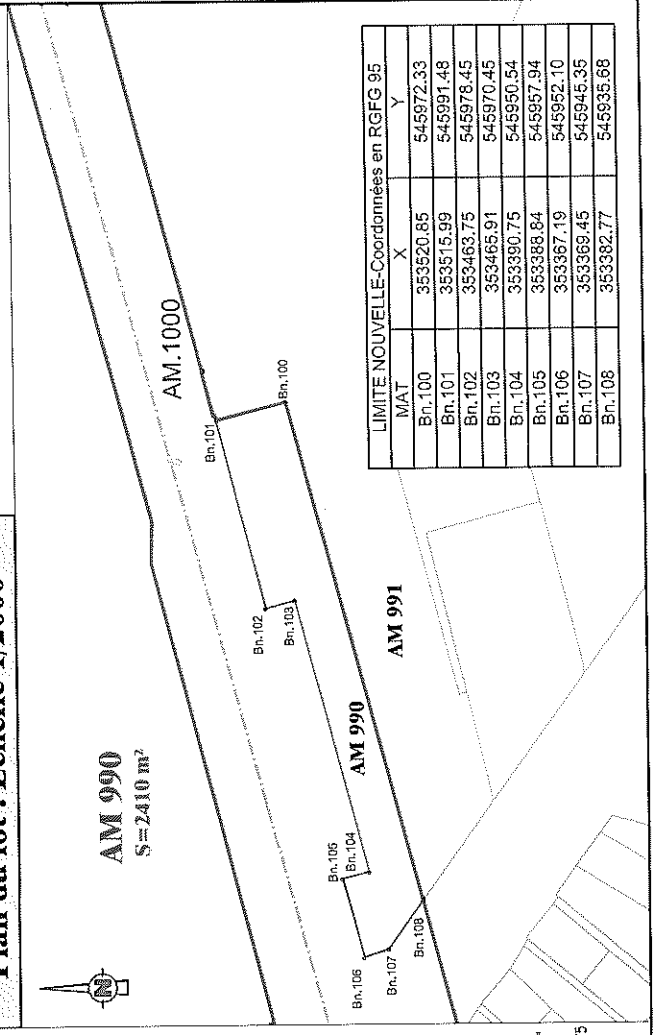
Légende
----- Limite cadastrales
----- Limite Parcelle AM 990
----- Tracé du ICSP, EP 2
----- Parcelle AM 927

PLAN D'ENSEMBLE

Echelle : 1/5000 °



Plan du lot : Echelle 1/2000 °



AM 990
S=2410 m²

AM 991

Collectivité Territoriale
de la Guyane

Commune de CAYENNE

**PROJET DU TCSP
PLAN PARCELLAIRE
Plan individuel**

Parcelle cadastrée Section AN n°38
Contenance: 24a37ca

Propriétaire	Mme CHIN TEN FUNG Edmée
Nouveau numéro	AN n°150
Superficie utile	248 m ²
DMPC	3288C



Plan de situation sans échelle
Commune de Rémire-Montjoly



GÉOMÈTRE-EXPERT
COMMUNICANT EN GUYANE

Dossier : 21028-6

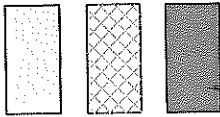


ARMEGE

Successeur du cabinet DEFOIS DU RAU
854, route de Pétrine - Immeuble "Parave"
97354 Rémire-Montjoly
Tel : 05 94 30 00 77 - Fax : 05 94 31 12 75
Mail : contact@armege.org

Légende

Limites cadastrales
Limite Parcelle AN 150
Tracé du TCSP_EP 2
Parcelle AN 38



Emprise réservée pour hydrographique :
N°91 Critique MONTANO
Empiètement constaté de 336 m²

LIMITE NOUVELLE-Coordonnées en RGF95

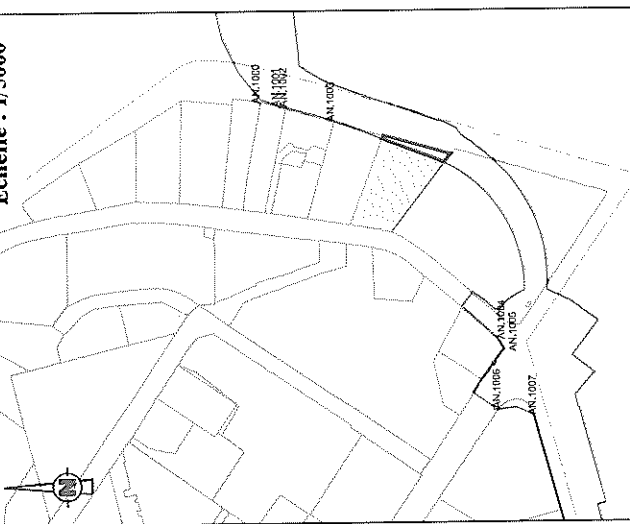
MAT	X	Y
Ban.132	353957.77	546145.35
Ban.156	353976.03	546190.63
Ban.157	353978.43	546189.71
Ban.159	353962.03	546164.65
Ban.160	353959.28	546148.31
Ban.161	353984.12	546139.88

CADASTRE-Coordonnées Points de calage

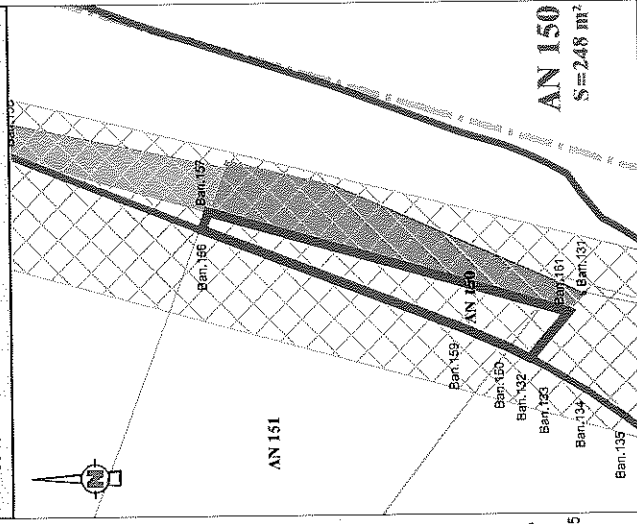
MAT	X	Y
AN.1000	354001.42	546274.84
AN.1001	353998.89	546261.26
AN.1002	353998.27	546256.88
AN.1003	353988.61	54623.49
AN.1004	353988.32	546112.62
AN.1005	353830.80	546107.73
AN.1006	353788.64	546115.06
AN.1007	353783.67	546087.05

PLAN D'ENSEMBLE

Echelle : 1/5000 °



Plan du lot : Echelle 1/1000 °



AN 150
S=248 m²

Collectivité Territoriale
de la Guyane

Commune de CAYENNE

PROJET DU TCSP
PLAN PARCELLAIRE

Plan individuel

Parcelle cadastrée Section AN n°39
Contenance: 98a63ca

Propriétaire	MINISTRE DE L'INTERIEUR
Nouveau numéro	AN n°148
Superficie utile	2447 m ²
DMPC	3252Y



Dossier : 21028-6

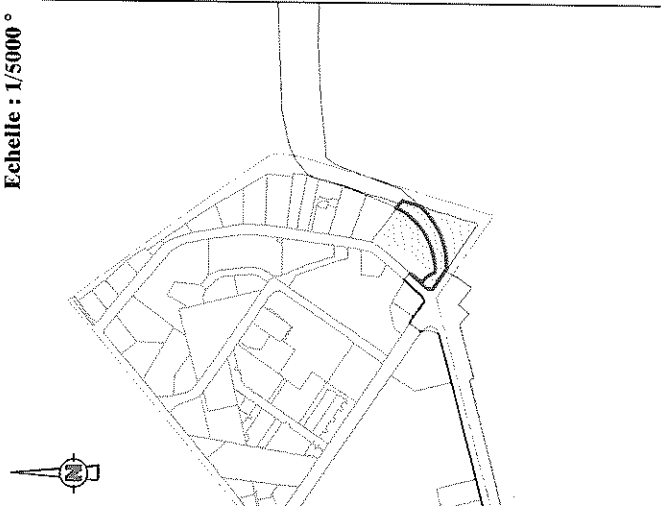


ARMEGE

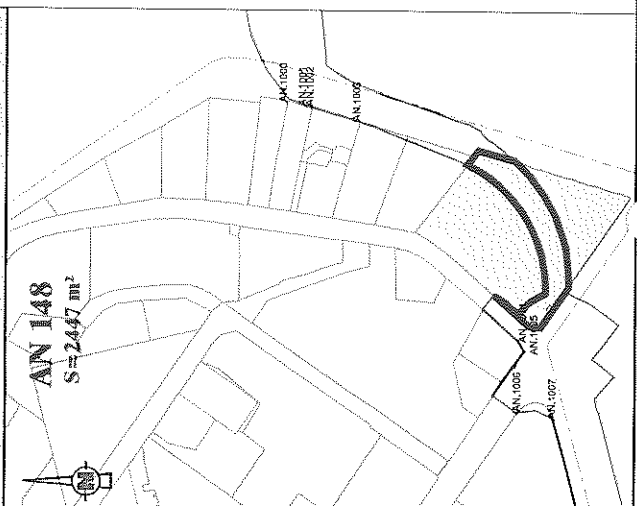
Successeur de cA'Inier DEPOS DU RAU
854, route de Rémire - Immeuble "Potwa"
97354 Rémire-Montjoly
Tel : 05 94 30 00 77 - Fax : 05 94 31 12 75
Mail : contact@armege.org

PLAN D'ENSEMBLE

Echelle : 1/5000°



Plan du lot : Echelle 1/5000°



Légende

- Limites cadastrales
- Limite Parcelle AN 148
- Tracé du TCSP_EP 2
- Parcelle AN 39
- Emprise réservée pour hydrographique : N°91 Crique MontANO
- Emprise réservée pour carrefour : N°22 Carrefour piscine départementale

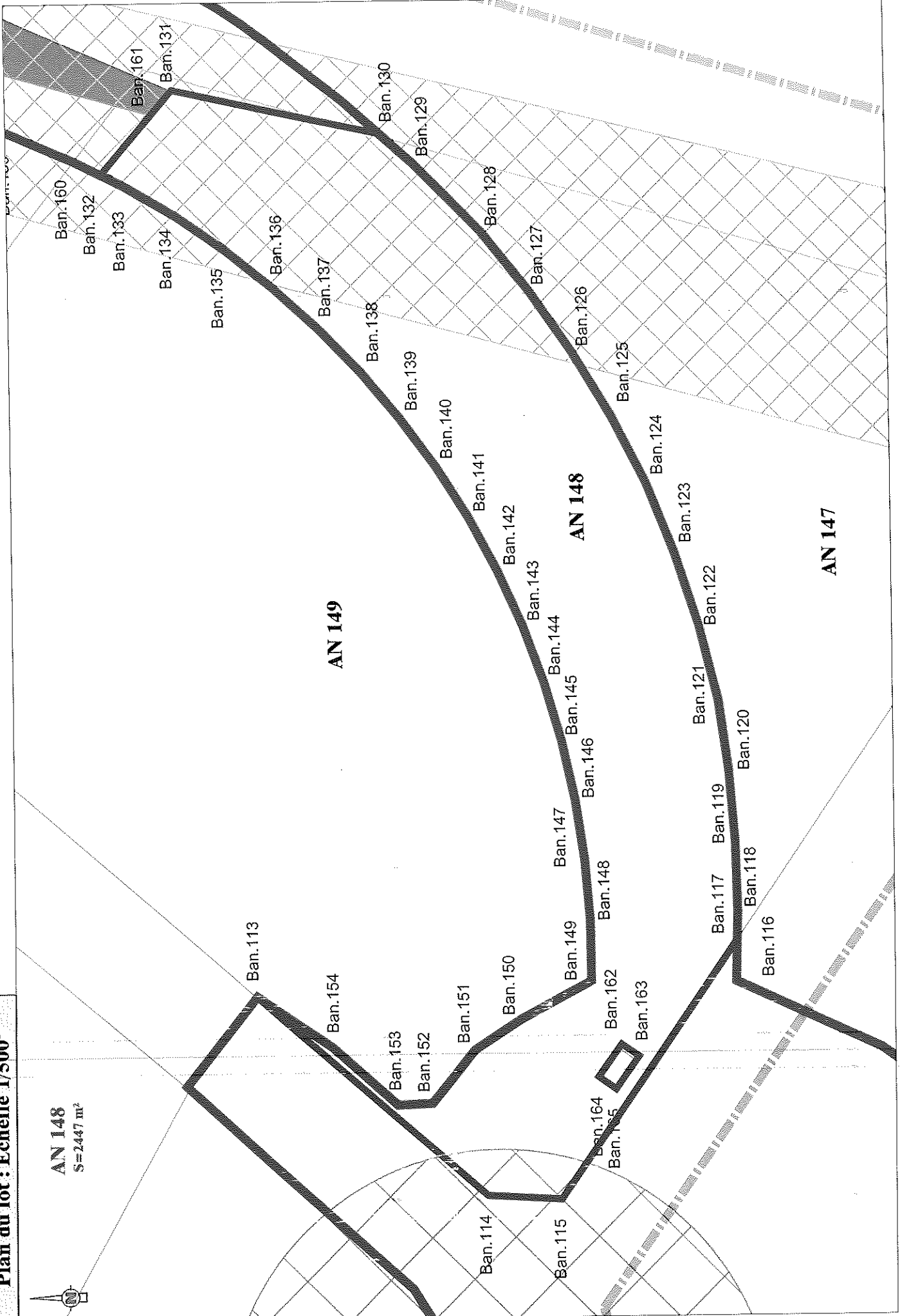
LIMITE NOUVELLE - Coordonnées en RGF93	
MAT	X Y
Ban.113	353869.36 548129.67
Ban.114	353847.72 546104.90
Ban.115	353847.25 546096.90
Ban.116	353875.05 546077.77
Ban.117	353875.36 546077.76
Ban.118	353878.16 546077.68
Ban.119	353885.71 546077.90
Ban.120	353893.24 546078.52
Ban.121	353900.72 546079.55
Ban.122	353908.69 546081.56
Ban.123	353916.51 546084.10
Ban.124	353924.14 546087.16
Ban.125	353931.31 546090.81
Ban.126	353938.23 546094.92
Ban.127	353944.86 546098.46
Ban.128	353951.17 546104.47
Ban.129	353958.59 546111.61
Ban.130	353961.93 546115.29
Ban.131	353966.78 546137.59
Ban.132	353987.77 546145.35
Ban.133	353956.52 546142.89
Ban.134	353953.17 546137.32
Ban.135	353949.46 546131.98
Ban.136	353945.40 546126.91
Ban.137	353941.00 546122.13
Ban.138	353936.29 546117.66
Ban.139	353931.28 546113.51
Ban.140	353926.01 546109.72
Ban.141	353920.49 546106.29
Ban.142	353914.74 546103.24
Ban.143	353908.81 546100.59
Ban.144	353902.71 546098.35
Ban.145	353896.47 546096.53
Ban.146	353890.13 546095.14
Ban.147	353883.70 546094.17
Ban.148	353877.22 546093.65
Ban.149	353870.73 546093.57
Ban.150	353866.70 546101.13
Ban.151	353863.40 546106.23
Ban.152	353867.74 546110.79
Ban.153	353867.58 546114.46
Ban.154	353863.85 546121.44
Ban.151	353964.12 546139.88

CADASTRE - Coordonnées Points de calage	
MAT	X Y
AN.1000	354001.42 546274.84
AN.1001	353998.89 546261.26
AN.1002	353998.27 546256.88
AN.1003	353988.61 546223.49
AN.1004	353938.32 546112.62
AN.1005	353930.80 546107.73
AN.1006	353788.64 546115.06
AN.1007	353783.67 546087.05



Plan du lot : Echelle 1/500°

AN 148
S=2447 m²



Collectivité Territoriale
de la Guyane

Commune de CAYENNE

PROJET DU TCSP
PLAN PARCELLAIRE
Plan individuel

Parcelle cadastrée Section AN n°41
Contenance: 44a88ca

Propriétaire	COLLECTIVITE TERRITORIALE DE GUYANE
Nouveau numéro	en cours de division
Superficie utile	158 m ²
DMPC	



GEOMETRE-EXPERT
QUALITE CERTIFIEE EN FRANCE

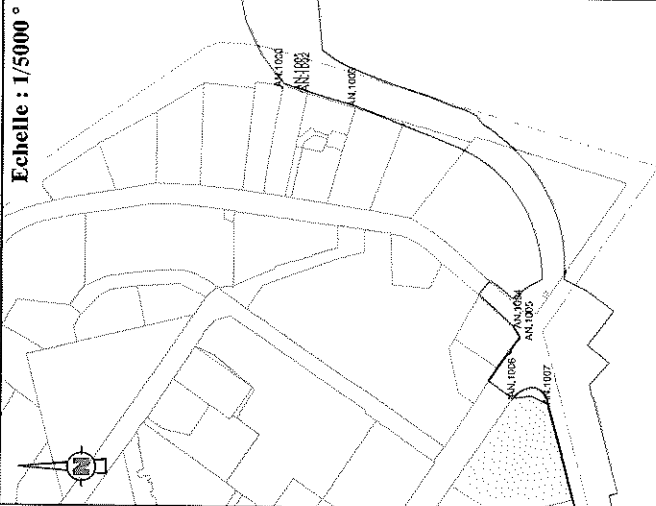
Dossier : 21028-6



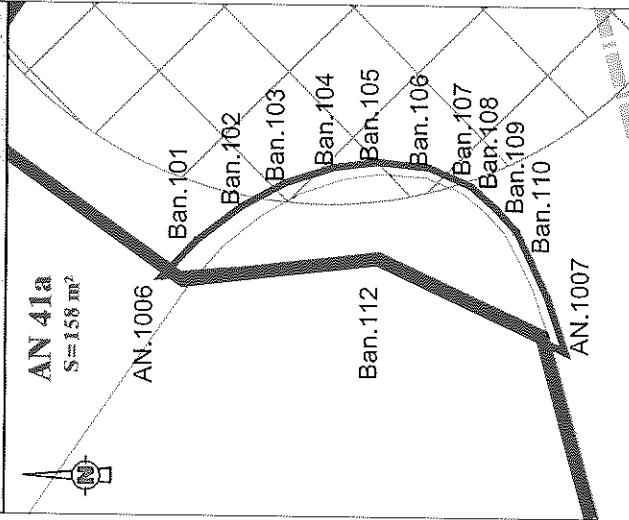
ARMEGE

Successeur de cA/Nher DEFOS DU PAU
854, route de Rénaire - Immeuble "Potamo"
97354 Rénaire-Montjoly
Tél : 05 94 30 00 77 - Fax : 05 94 31 12 75
Mail : contact@armege.org

PLAN D'ENSEMBLE



Plan du lot : Echelle 1/1000°



Légende

Limites cadastrales
Limite Parcelle AN
Tracé du TCSP_EP 2

Parcelle AN 41

Emprise réservée pour carrefour :
N°22 Carrefour piscine départementale

LIMITE NOUVELLE-Coordonnées en RGF95

MAT	X	Y
AN.1006	353788.64	546115.06
AN.1007	353783.67	546087.05
Ban.101	353791.17	546112.66
Ban.102	353793.49	546109.63
Ban.103	353795.16	546106.56
Ban.104	353796.28	546103.16
Ban.105	353796.63	546100.02
Ban.106	353796.29	546096.58
Ban.107	353795.03	546093.67
Ban.108	353793.49	546091.93
Ban.109	353791.95	546090.53
Ban.110	353787.49	546088.36
Ban.112	353789.84	546100.48

CADASTRE-Coordonnées Points de calage

MAT	X	Y
AN.1000	354001.42	546274.84
AN.1001	353998.89	546261.26
AN.1002	353998.27	546256.88
AN.1003	353988.61	546223.49
AN.1004	353838.32	546112.62
AN.1005	353830.80	546107.73
AN.1006	353788.64	546115.06
AN.1007	353793.67	546087.05

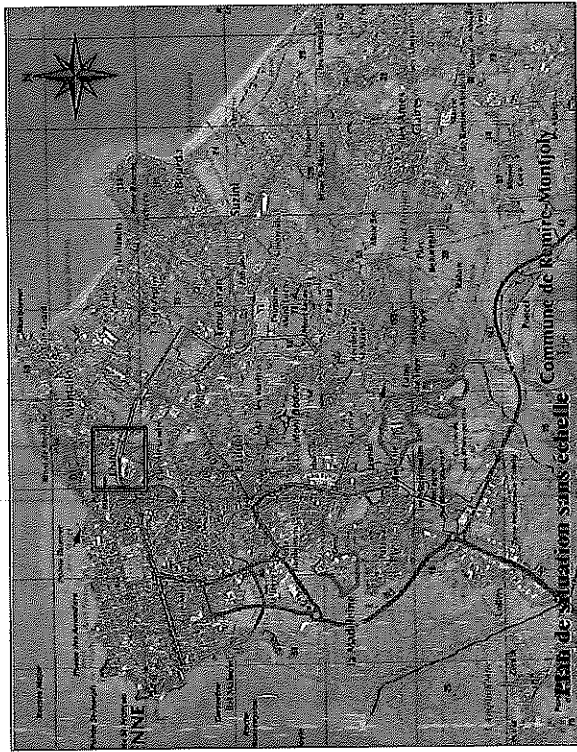
Collectivité Territoriale
de la Guyane

Commune de CAYENNE

**PROJET DU TCSP
PLAN PARCELLAIRE
Plan individuel**

**Parcelle cadastrée Section AP n°577
Contenance: 2ha76a84ca**

Propriétaire	SIGUY
Nouveau numéro	AP n°626
Superficie utile	12997 m²
DMPC	3326P



Plan de situation sans échelle
Commune de Rimire-Montjoly



GÉOMETRE-EXPERT
CONSEIL EN MATIÈRE D'URBANISME

Dossier : 21086-6

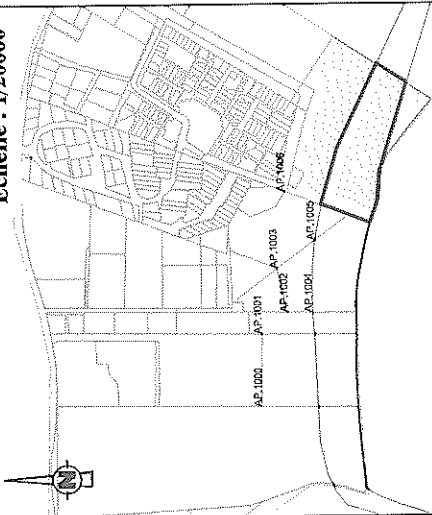


ARMEGE

Successeur du cabinet DEPOS DU RAU
854, route de Rimire - Immeuble "Potawa"
97354 Rimire-Montjoly
Tél : 05 94 30 00 77 - Fax : 05 94 31 12 75
Mail : contact@armege.org

PLAN D'ENSEMBLE

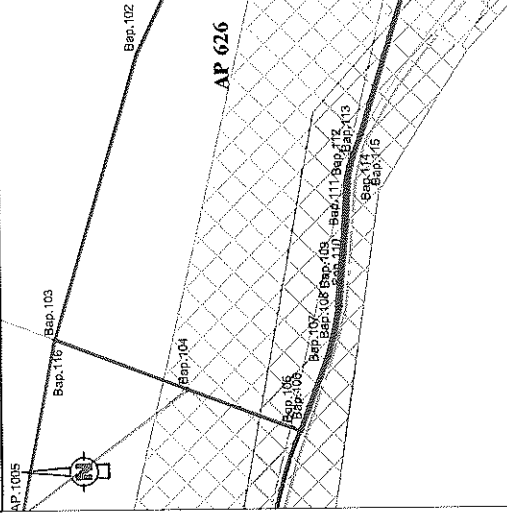
Echelle : 1/20000°



CADASTRE-Coordonnées Points de calage

MAT	X	Y
AP 1000	354271.21	546352.85
AP 1001	354241.59	546388.99
AP 1002	354271.21	546352.85
AP 1003	354332.16	546368.41
AP 1004	354270.89	546318.46
AP 1005	354370.54	546314.87
AP 1006	354437.85	546354.98

Plan du lot : Echelle 1/5000°



AP 626
S = 12997 m²

Légende

Limites cadastrales
Limite Parcelle AP 626
Tracé du TCSP_EP 2

Parcelle 577

Emprise réservée pour voirie :
N°40 Boulevard Urbain
Section Châton/Trou Biran
Emprise réservée pour voirie :
N°41 Voie de liaison
Chatenay / Cité Pasteur
Emprise réservée pour hydrographie :
N°91 Crique Montabo

Coordonnées en RGFG 95

MAT	X	Y
Bap.100	354590.99	546183.44
Bap.101	354616.42	546223.99
Bap.102	354497.52	546281.54
Bap.103	354418.84	546305.19
Bap.104	354404.83	546268.74
Bap.105	354392.84	546237.40
Bap.106	354394.91	546236.59
Bap.107	354413.93	546229.41
Bap.108	354419.56	546227.72
Bap.109	354427.26	546226.17
Bap.110	354433.00	546225.81
Bap.111	354449.61	546224.12
Bap.112	354462.91	546223.34
Bap.113	354466.75	546222.49
Bap.114	354471.06	546221.14
Bap.115	354474.82	546219.53

Collectivité Territoriale
de la Guyane

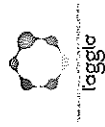
Commune de CAYENNE

PROJET DU TCSP
PLAN PARCELLAIRE

Plan individuel

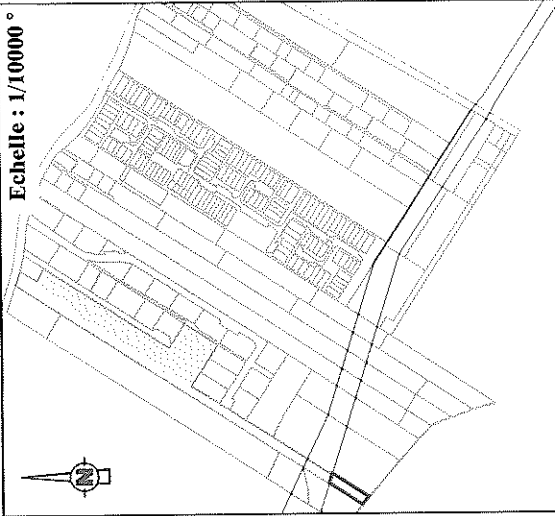
Parcelle cadastrée Section AT n°3
Contenance: 1ha76a05ca

Propriétaire	Succession de M.Guy CHATENAY
Nouveau numéro	AT n°435
Contenance	8a34ca
DMPC	3285R

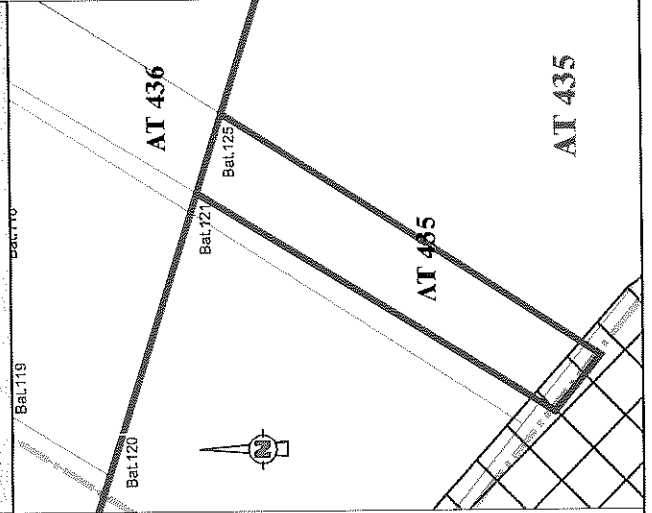


PLAN D'ENSEMBLE

Echelle : 1/10000 °




Plan du lot : Echelle 1/1000°



Légende

Limites cadastrales
Limite Parcelle AT 435
Tracé du TCSP_EP 2
Parcelle AT 3

Emprise réservée pour voirie :
N°40 Boulevard Urbain
Section Claton/Trou Biran



GÉOMÈTRE-EXPERT
GUYANE-FRANCE

Dossier : 21028-6



ARMEGE

Successeur du cabinet BÉFOS DU RAU
854, route de Rémire - Immeuble "Parawa"
97354 Rémire-Montjoly
Tel : 05 94 30 0077 - Fax : 05 94 31 12 75
Mail : contact@armege.org

Collectivité Territoriale
de la Guyane


Commune de CAYENNE

PROJET DU TCSP
PLAN PARCELLAIRE

Plan individuel

Parcelle cadastrée Section AI n°3
Contenance: 1ha76a05ca

Propriétaire	Succession de M. Guy CHATENAY
Nouveau numéro	AT n° 436
Superficie utile	474 m ²
DMPC	3285R

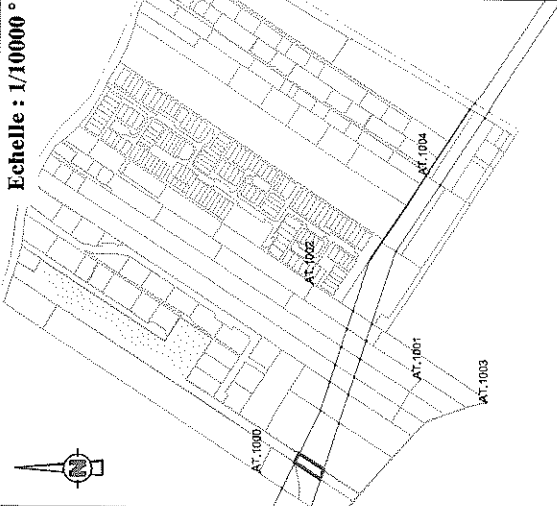


Dossier : 21028-6

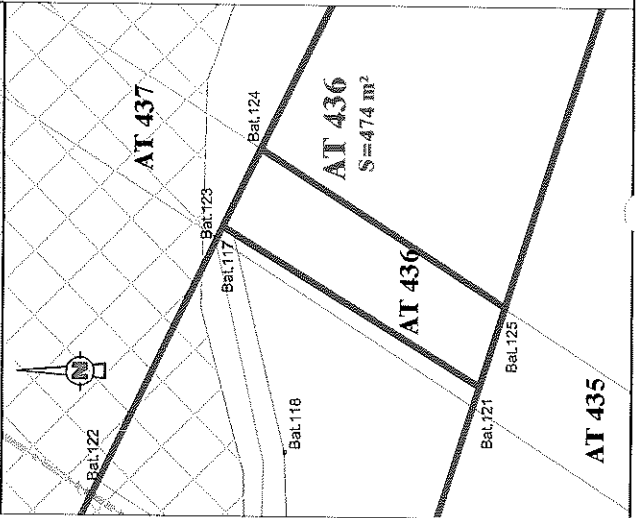


Succession du cabinet DEFOS DU RAU
854, route de Rémire - Immeuble "Porawa"
97354 Rémire-Montjoly
Tél : 05 94 30 00 77 - Fax : 05 94 31 12 75
Mail : contact@armege.org

PLAN D'ENSEMBLE



Plan du lot : Echelle 1/1000°



Légende

Limites cadastrales
Limite Parcelle AT 436
Tracé du TCSP_EP 2
Parcelle AT 3

Emprise réservée pour voirie :
N°40 Boulevard Urbain
Section Châton/Trou Biran

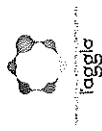
LIMITE NOUVELLE - Coordonnées en RGF-G 95		
MAT	X	Y
Bat.117	354650.93	546205.46
Bat.121	354629.85	546171.11
Bat.123	354651.80	546206.86
Bat.124	354662.56	546201.65
Bat.125	354640.80	546167.63

CADASTRE - Coordonnées Points de calage		
MAT	X	Y
AT.1000	354636.85	546256.40
AT.1001	354767.25	546035.97
AT.1002	354897.11	546185.05
AT.1003	354735.83	545943.41
AT.1004	355049.30	546030.15

Collectivité Territoriale
de la Guyane


Commune de CAYENNE

**PROJET DU TCSP
PLAN PARCELLAIRE
Plan individuel**



Parcelle cadastrée Section AT n°201
Contenance: 1ha08a84ca

Propriétaire	COMMUNE DE CAYENNE
Nouveau numéro	AT n°429
Contenance	49a 70ca
DMPC	3253U



Plan de situation sans échelle
Commune de Remire-Montjoly



Dossier : 21028-6

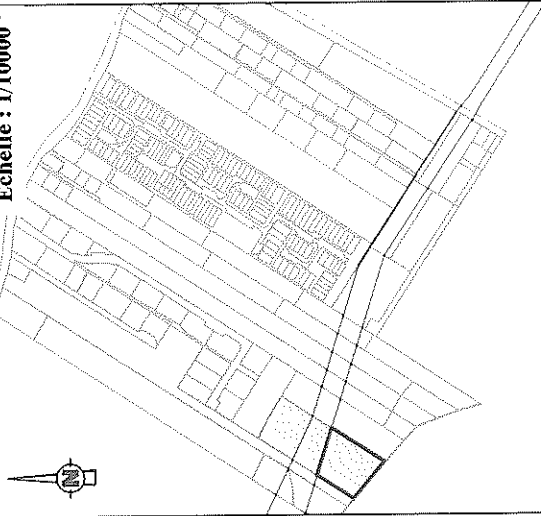


ARMEGE

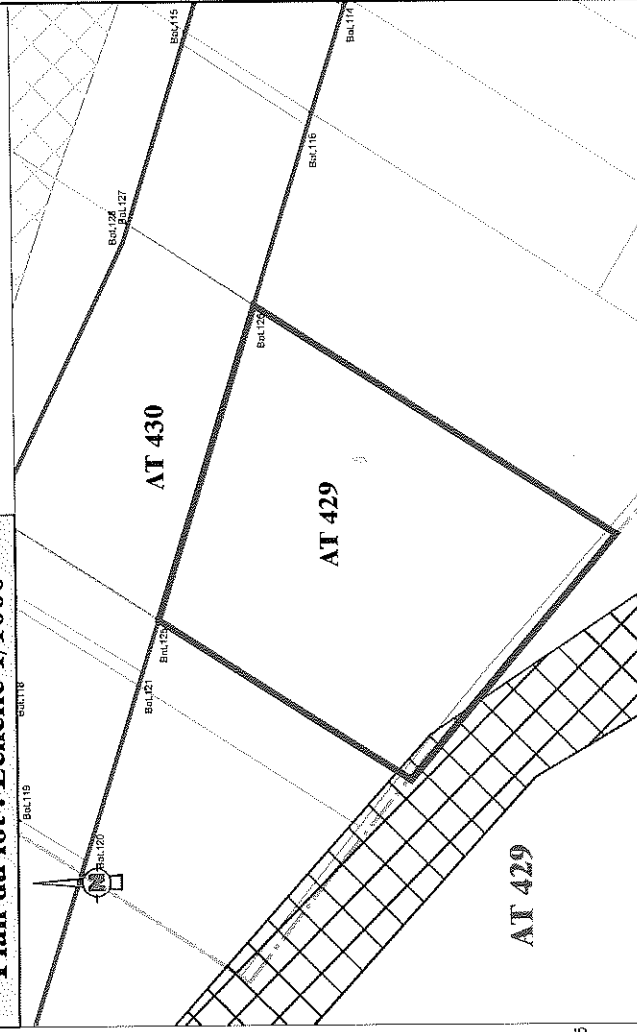
Successor du cabinet DEFOG DU RAU
854, route de Remire - Immeuble "Parawa"
97354 Remire-Montjoly
Tél : 05 94 30 00 77 - Fax : 05 94 31 12 75
Mail : contact@armege.org

PLAN D'ENSEMBLE

Echelle : 1/10000 °




Plan du lot : Echelle 1/1000 °




Légende

Limites cadastrales
Limite Parcelle AT 429
Tracé du TCSP_EP 2
Parcelle AT 201

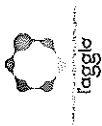



Emprise réservée pour voirie :
N°40 Boulevard Urbain
Section Châton/Trou Biran



Collectivité Territoriale
de la Guyane

Commune de CAYENNE



Propriétaire	COMMUNE DE CAYENNE	
Nouveau numéro	AT n°430	
Superficie utile	2347 m ²	
DMPC	3253U	



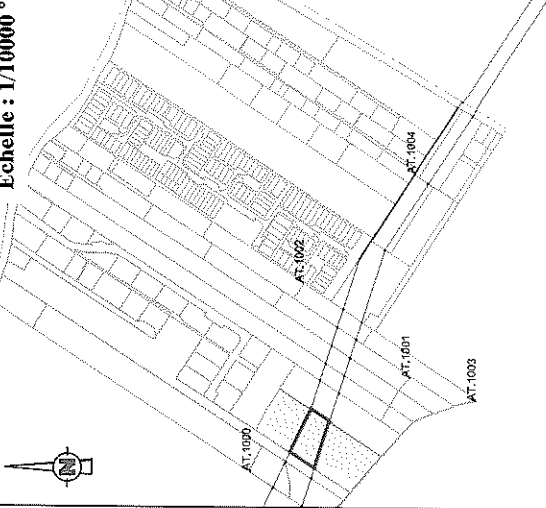
Dossier : 21028-6



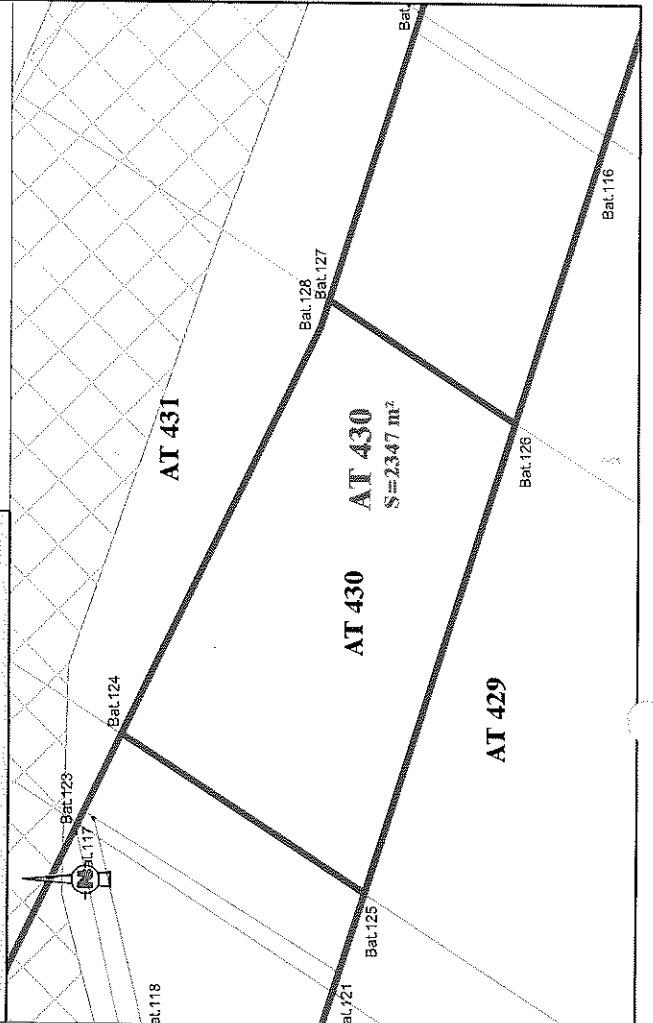
Successeur du cabinet DEFOS DU RAU
854, route de Rémière - Immeuble "Patoua"
97354 Remire-Montjoly
Tél : 05 94 30 00 77 - Fax : 05 94 31 12 75
Mail : contact@armege.org

PLAN D'ENSEMBLE

Echelle : 1/10000°




Plan du lot : Echelle 1/1000°



Légende

Limites cadastrales
Limite Parcelle AT 430
Tracé du TCSP_EP 2
Parcelle AT 201



Emprise réservée pour voirie :
N°40 Boulevard Urbain
Section Château/Trou Biran

LIMITE NOUVELLE - Coordonnées en RGF95

MAT	X	Y
Bat.124	354662.56	546201.65
Bat.125	354640.80	546167.63
Bat.126	354706.03	546146.93
Bat.127	354722.88	546173.06
Bat.128	354719.22	546174.23

CADASTRE - Coordonnées Points de calage

MAT	X	Y
AT.1000	354636.85	546256.40
AT.1001	354767.25	546035.97
AT.1002	354897.11	546185.05
AT.1003	354735.83	545943.41
AT.1004	355049.30	546030.15

Collectivité Territoriale
de la Guyane

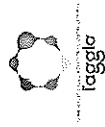
Commune de CAYENNE

PROJET DU TCSP
PLAN PARCELLAIRE

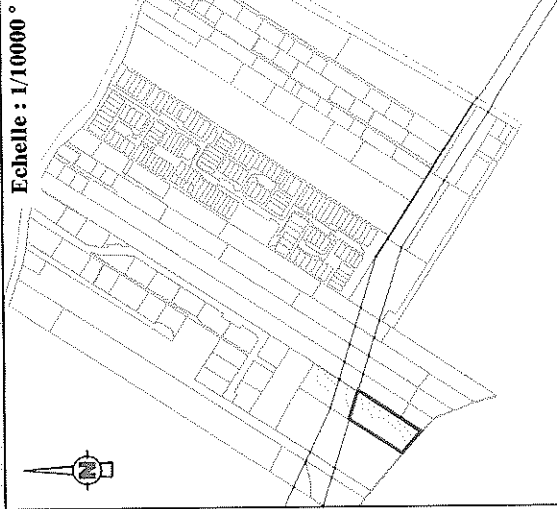
Plan individuel

Parcelle cadastrée Section AT n°202
Contenance: 71a15ca

Propriétaire	COMMUNE DE CAYENNE
Nouveau numéro	AT n°432
Contenance	39a79ca
DMPC	3253U



PLAN D'ENSEMBLE

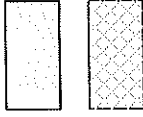


Echelle : 1/10000°



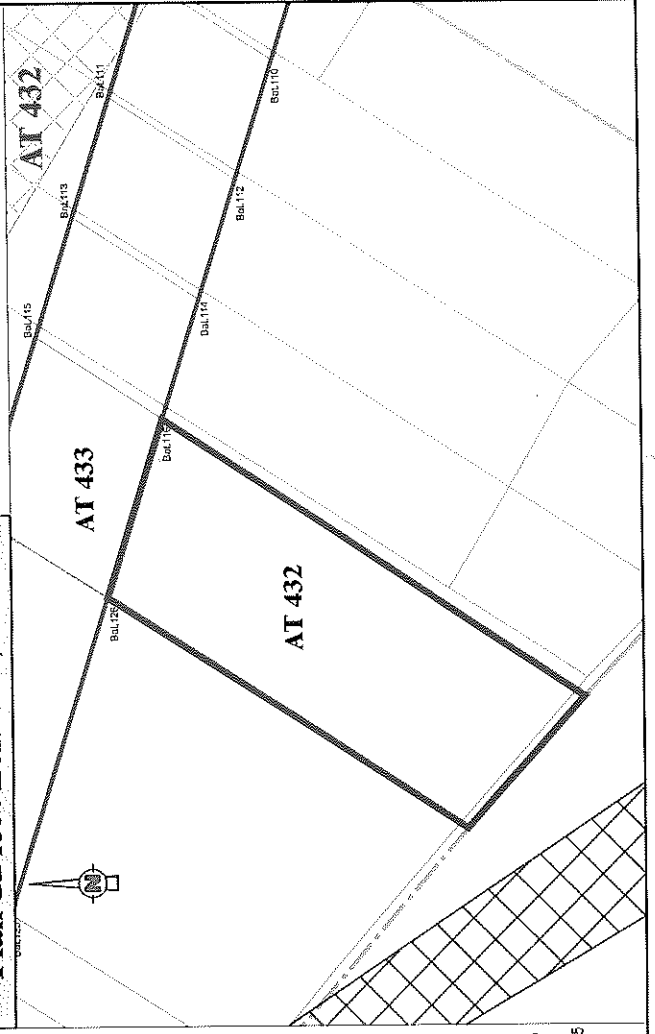
Légende

Limites cadastrales
Limite Parcelle AT 432
Tracé du TCSP_EP 2
Parcelle AT 202



Emprise réservée pour voirie :
N°40 Boulevard Urbain
Section Châton/Trou Biran

Plan du lot : Echelle 1/1000°



GÉOMÈTRE-EXPERT
ORDRE DES GÉOMÈTRES ET DES ARCHITECTES

Dossier : 21028-6



ARMEGE

Successeur du cabinet DEFOZ DU RAU
854, route de Rémire - Immeuble "Patawa"
97354 Rémire-Montjoly
Tél : 05 94 30 00 77 - Fax : 05 94 31 12 75
Mail : contact@armege.org

Collectivité Territoriale
de la Guyane

Commune de CAYENNE

**PROJET DU TCSP
PLAN PARCELLAIRE**

Plan individuel


**Parcelle cadastrée Section AT n°202
Contenance: 71a15ca**

Propriétaire : COMMUNE DE CAYENNE

Nouveau numéro : AT n°433

Superficie utile : 1170 m²

DMPC : 3253U



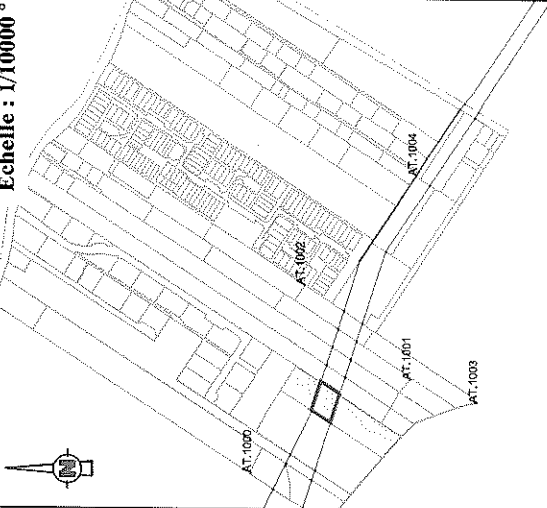
Dossier : 21028-6



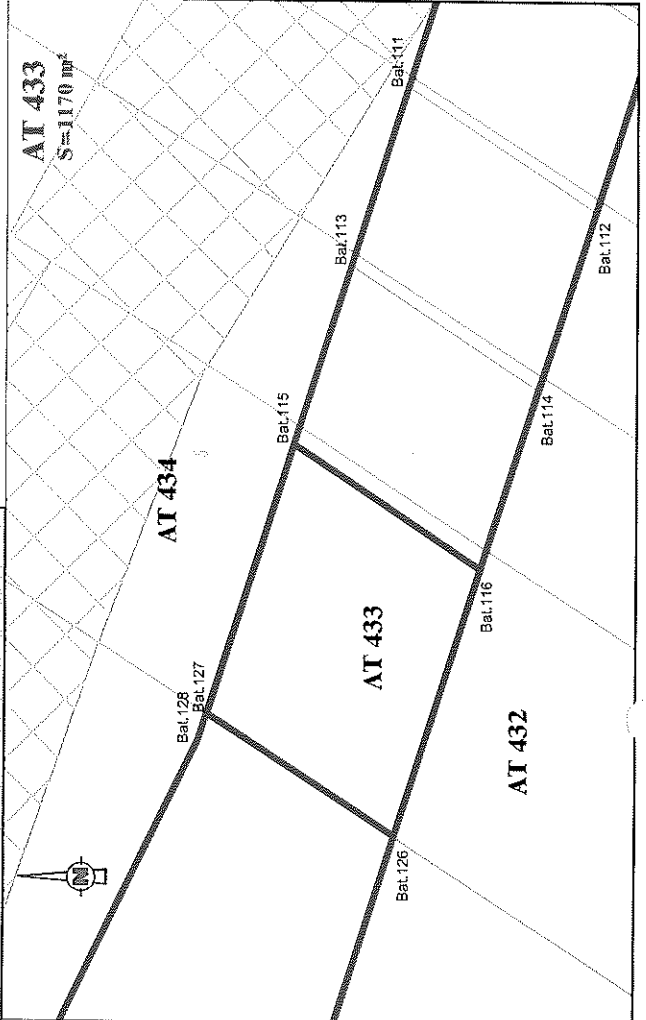
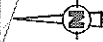
Successeur du cabinet DEFOS DU RAU
854, route de Rémire - Immeuble "Patrimoine"
97254 Rémire-Montjoly
Tél : 05 94 30 00 77 - Fax : 05 94 31 12 75
Mail : contact@armege.org

PLAN D'ENSEMBLE

Echelle : 1/10000°




Plan du lot : Echelle 1/1000°



Légende

Limites cadastrales
Limite Parcelle AT 433
Tracé du TCSP_EP 2
Parcelle AT 202



Emprise réservée pour voirie :
N°40 Boulevard Urbain
Section Châton/Trou Biran

LIMITE NOUVELLE-Coordonnées en RGFG 95	
MAT	Y
Bat.115	354760.24 546161.18
Bat.116	354743.02 546135.19
Bat.126	354706.03 546146.93
Bat.127	354722.88 546173.06

CADASTRE-Coordonnées Points de calage	
MAT	Y
AT.1000	354636.85 546256.40
AT.1001	354767.25 546035.97
AT.1002	354897.11 546185.06
AT.1003	354735.83 545943.41
AT.1004	355049.30 546030.15

Collectivité Territoriale
de la Guyane

Commune de CAYENNE

**PROJET DU TCSP
PLAN PARCELLAIRE
Plan individuel**

Parcelle cadastrée Section AT n°309
Contenance: 1ha47a59ca

Propriétaire	Succession de M. Claude DAUDE
Nouveau numéro	AT n°439
Superficie utile	779 m ²
DMPC	3285R



GÉOMÈTRE-EXPERT
GUYANE

Dossier : 21028-6

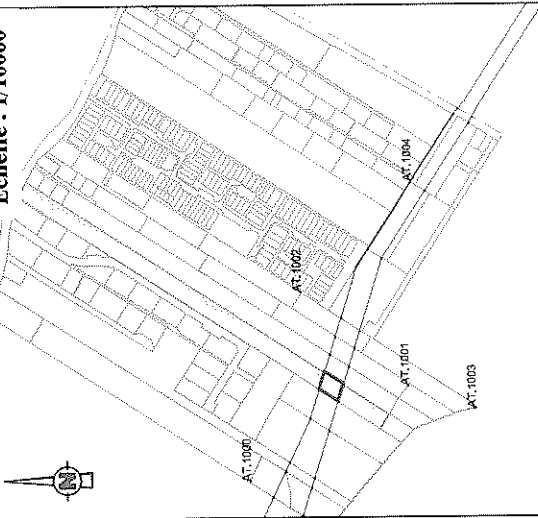


ARMEGE

Successeur du cabinet DEFOS DU RAU
85A, route de Rémire - Immeuble "Patawa"
97354 Rémire-Montjoly
Tél : 05 94 30 00 77 - Fax : 05 94 31 12 75
Mail : contact@armege.org


PLAN D'ENSEMBLE

Echelle : 1/10000°



Légende

Limites cadastrales
Limite Parcelle AT 439
Tracé du TCSP_EP 2
Parcelle AT 309



Emprise réservée pour voirie :
N°40 Boulevard Urbain
Section Châton/Trou Biran

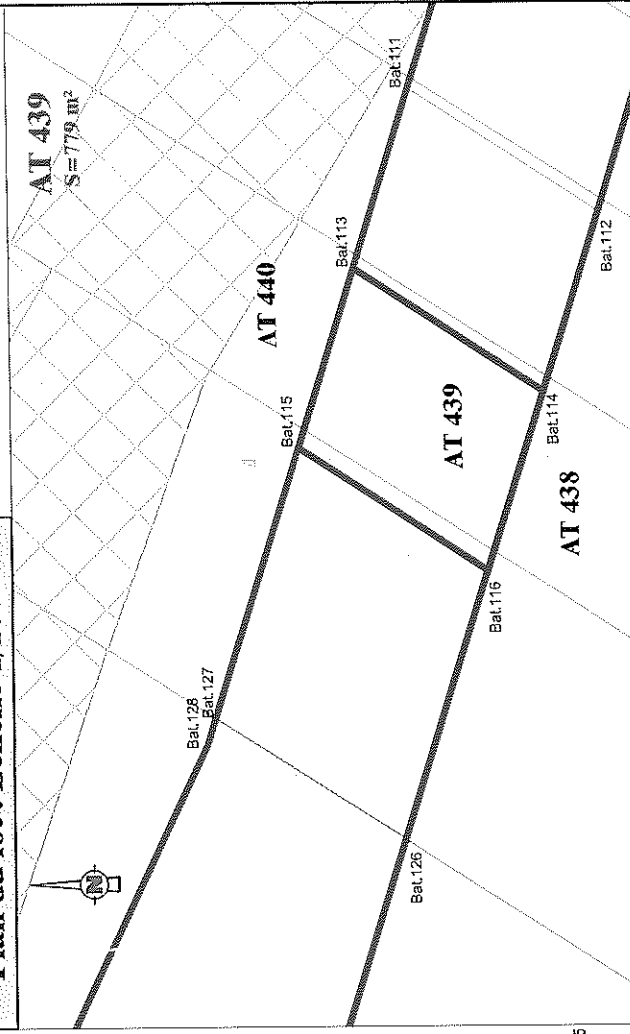
LIMITE NOUVELLE - Coordonnées en RGF99

MAT	X	Y
Bat.113	354785.01	546153.30
Bat.114	354767.80	546127.33
Bat.115	354760.24	546161.18
Bat.116	354743.02	546135.19

CADASTRE - Coordonnées Points de calage

MAT	X	Y
AT.1000	354636.85	546256.40
AT.1001	354767.25	546035.97
AT.1002	354897.11	546188.05
AT.1003	354735.83	545943.41
AT.1004	355049.30	546030.15

Plan du lot : Echelle 1/1000°




Collectivité Territoriale
de la Guyane

Commune de CAYENNE

PROJET DU TCSP
PLAN PARCELLAIRE
Plan individuel

Parcelle cadastrée Section AT n°312
Contenance: 28a76ca

Propriétaire	Succession de M.CHONG-SIT Claude	
Nouveau numéro	AT n°424	
Superficie utile	798 m ²	
DMPC	3199C	



GE
GÉOMÈTRE-EXPERT
ORDRE GUYANAISE DE LA PROFESSION

Dossier : 21028-6

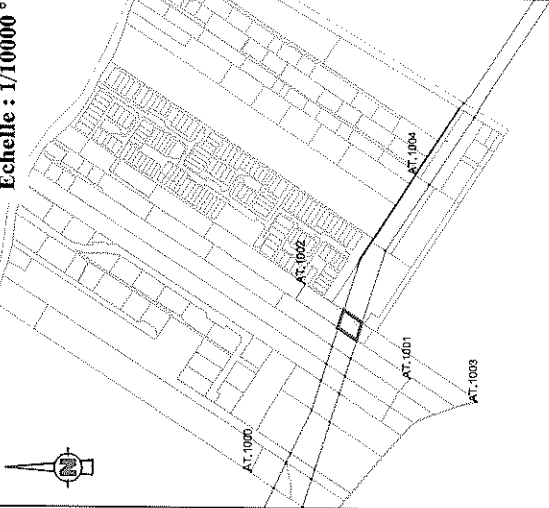


ARMEGE

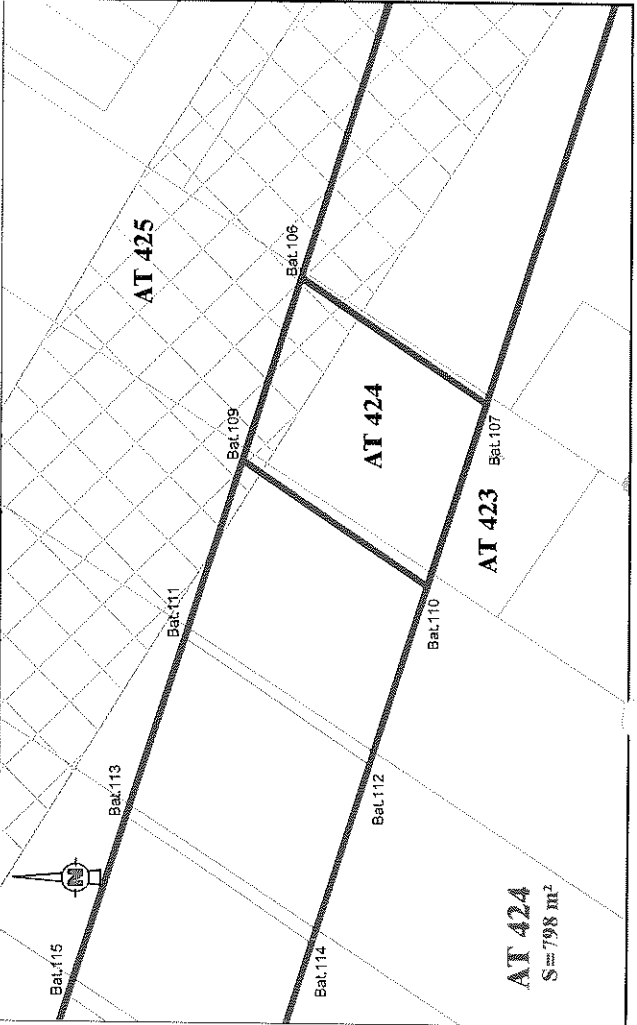
Successor du cabinet DÉFOS DU RAU
884, route de Rémire - Immeuble "Pictawa"
97354 Rémire-Montjoly
Tél : 05 94 30 00 77 - Fax : 05 94 31 12 75
Mail : contact@armege.org

PLAN D'ENSEMBLE

Echelle : 1/10000 °




Plan du lot : Echelle 1/1000°



Légende

Limites cadastrales
Limite Parcelle AT 424
Tracé du TCSP_EP 2
Parcelle AT 312



Emprise réservée pour voirie :
N°40 Boulevard Urbain
Section Châton/Trou Biran

LIMITE NOUVELLE-Coordonnées en RGF93

MAT	X	Y
Bat.106	354860,00	546129,45
Bat.107	354842,71	546103,56
Bat.109	354834,55	546137,54
Bat.110	354817,36	546111,60

CADASTRE-Coordonnées Points de calage

MAT	X	Y
AT.1000	354636,85	546256,40
AT.1001	354767,25	546035,97
AT.1002	354897,11	546185,05
AT.1003	354735,83	545943,41
AT.1004	355049,30	546030,15

Collectivité Territoriale
de la Guyane

Commune de CAYENNE

**PROJET DU ICSP
PLAN PARCELLAIRE**

Plan individuel

**Parcelle cadastrée Section AT n°315
Contenance: 65a14ca**

Propriétaire	Succession de Madame CHING FUNG LING ép LEE GEFJE
Nouveau numéro	AT n°442
Superficie utile	3092 m²
DMPC	3285R

Epfa
GUYANE



GEOMETRE-EXPERT
SARL COHEN ET ASSOCIES

Dossier : 21028-6

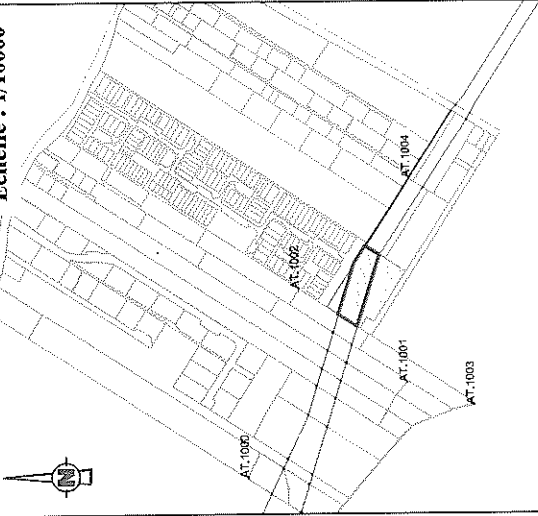


ARMEGE

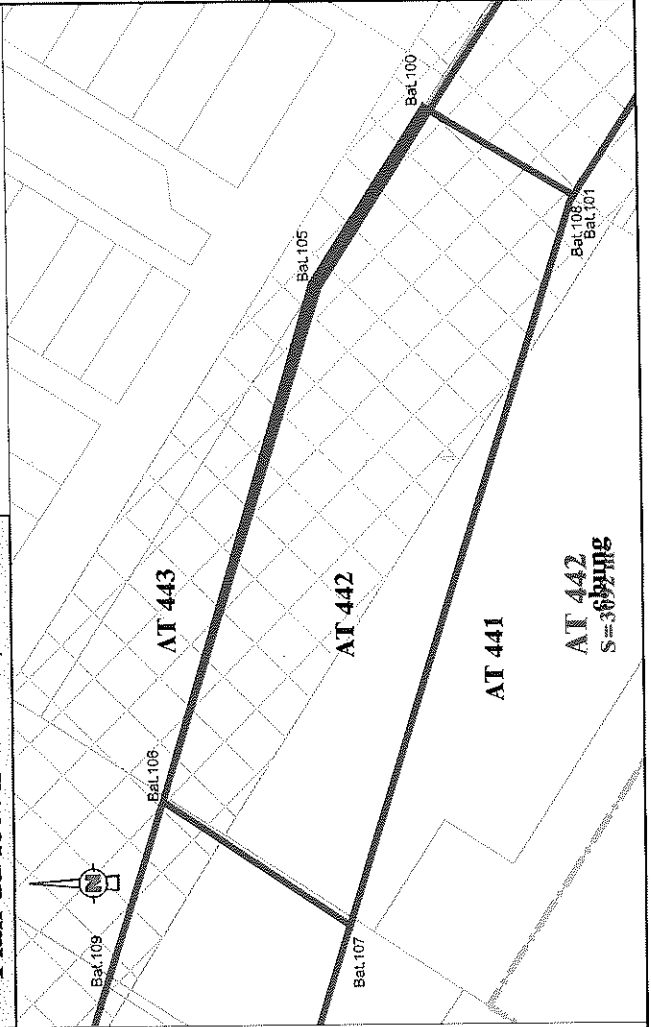
Successor du cabinet DEFOIS DU RAU
854, route de Rénaire - Immeuble "Patawa"
97354 Rénaire-Montjoly
Tel : 05 94 30 00 77 - Fax : 05 94 31 12 75
Mail : contact@armege.org

PLAN D'ENSEMBLE

Echelle : 1/10000 °



Plan du lot : Echelle 1/1000 °



Légende

Limites cadastrales
Limite Parcelle AT 442
Tracé du ICSP_EP 2
Parcelle AT 315



Emprise réservée pour voirie :
N°40 Boulevard Urbain
Section Châton/Trou Biran

LIMITE NOUVELLE--Coordonnées en RGF95

MAT	X	Y
Bat.100	354955.80	546091.82
Bat.101	354943.35	546071.36
Bat.105	354931.59	546107.79
Bat.106	354860.00	546129.45
Bat.107	354842.71	546103.56
Bat.108	354942.60	546071.86

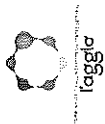
CADASTRE--Coordonnées Points de calage

MAT	X	Y
AT.1000	354636.85	546256.40
AT.1001	354767.25	546035.97
AT.1002	354897.11	546185.05
AT.1003	354735.83	545943.41
AT.1004	355049.30	546030.15

Collectivité Territoriale
de la Guyane


Commune de CAYENNE

PROJET DU TCSP
PLAN PARCELLAIRE
Plan individuel



Parcelle cadastrée Section AT n°352
Contenance: 1ha35a07ca

Propriétaire	Succession de Madame SAINTE-CLAIRE Lionelle
Nouveau numéro	AT n°445
Superficie utile	779 m ²
DMPC	3285R



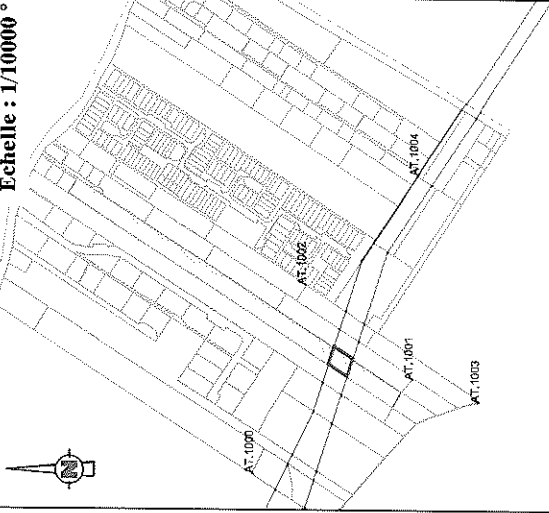
Dossier : 21028-6



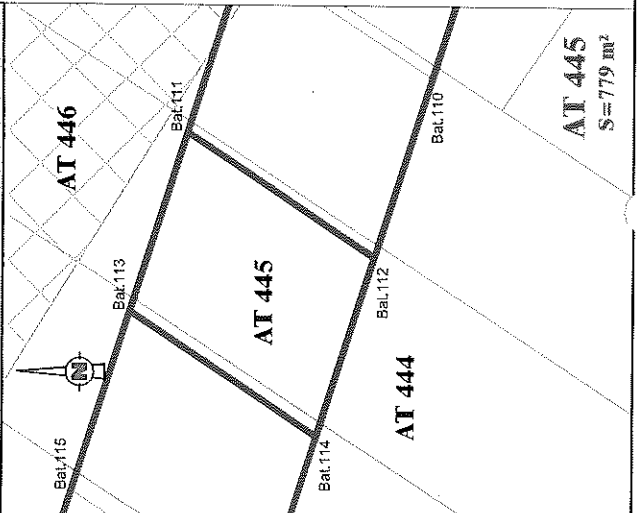
Successor du cabinet DEFOS DU RAU
854, route de Rimour - Immeuble "Parana"
97354 Rimour-Montjoly
Tél : 05 94 30 00 77 - Fax : 05 94 31 12 75
Mail : contact@armege.org

PLAN D'ENSEMBLE

Echelle : 1/10000°





Plan du lot : Echelle 1/1000°



Légende

Limites cadastrales
Limite Parcelle AT 445
Tracé du TCSP_EP 2
Parcelle AT 352



Emprise réservée pour voirie :
N°40 Boulevard Urbain
Section Châton/Trou Biran

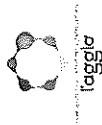
LIMITE NOUVELLE-Coordonnées en RGF93	
MAT	X Y
Bat.111	354809.78 546145.42
Bat.112	354792.58 546119.47
Bat.113	354785.01 546153.30
Bat.114	354767.80 546127.33

CADASTRE-Coordonnées Points de calage	
MAT	X Y
AT.1000	354636.85 546256.40
AT.1001	354767.25 546035.97
AT.1002	354897.11 546185.05
AT.1003	354735.83 545943.41
AT.1004	355049.30 546030.15

Collectivité Territoriale
de la Guyane

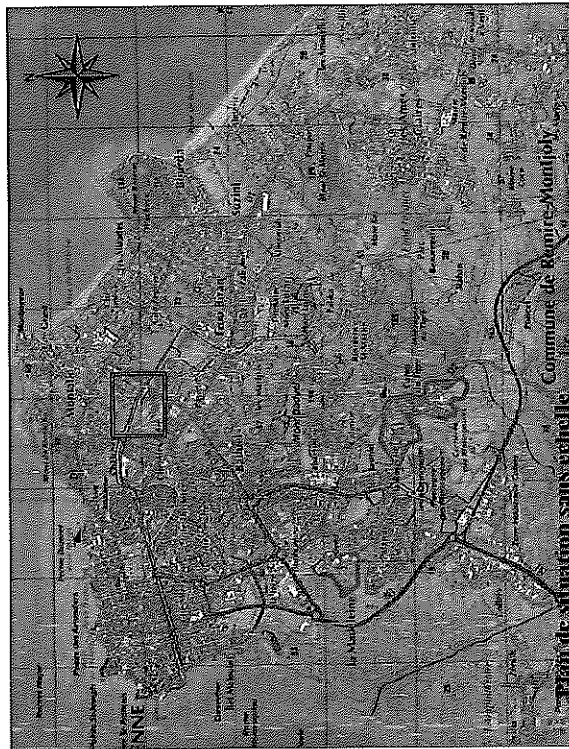
Commune de CAYENNE

**PROJET DU TCSP
PLAN PARCELLAIRE**
Plan individuel



Parcelle cadastrée Section AT n°400
Contenance: 30a75ca

Propriétaire	Mme CHATEAU Naïssa
Nouveau numéro	AT n°450
Contenance	20a23ca
DMPC	3285R



Dossier : 21028-6

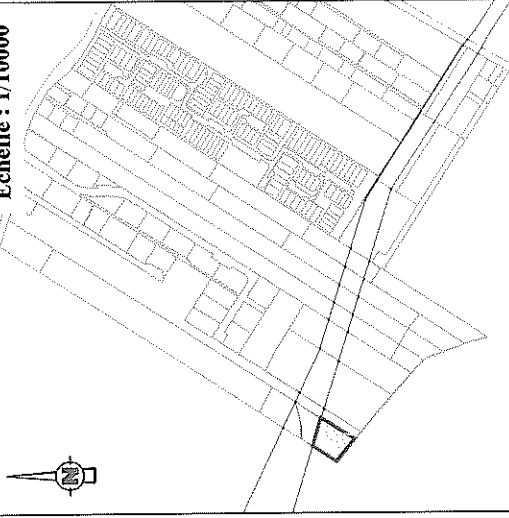


ARMEGE

Successesseur du cabinet DEFOIS DU RAU
85A, route de Rémire - Immeuble "Potance"
97354 Rémire-Montjoly
Tel : 05 94 30 00 77 - Fax : 05 94 31 12 75
Mail : contact@armege.org

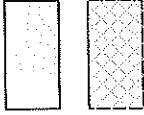
PLAN D'ENSEMBLE

Echelle : 1/10000 °



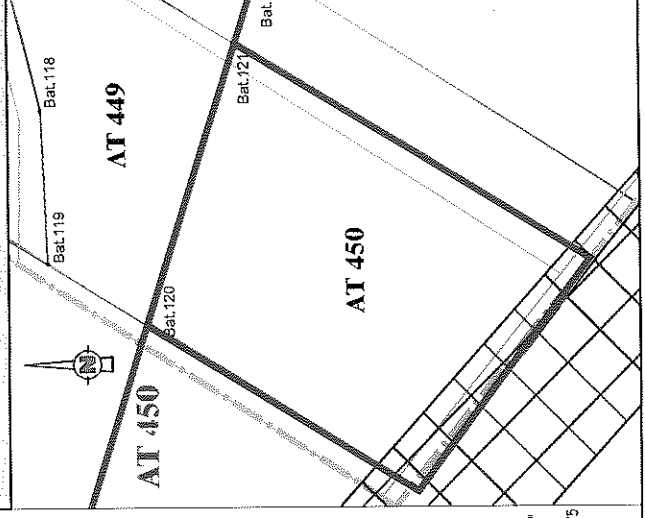
Légende

Limites cadastrales
Limite Parcelle AT 450
Tracé du TCSP_EP 2
Parcelle AT 400



Emprise réservée pour voirie :
N°40 Boulevard Urbain
Section Châton/Trou Biran

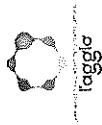
Plan du lot : Echelle 1/1000°



Collectivité Territoriale
de la Guyane

Commune de CAYENNE

**PROJET DU TCSP
PLAN PARCELLAIRE
Plan individuel**



Propriétaire	ETAI
Référence	AZ n°169
Contenance	69a



GÉOMÈTRE-EXPERT
CAUTION PROFESSIONNELLE OBLIGÉE

Dossier : 2.1028-6

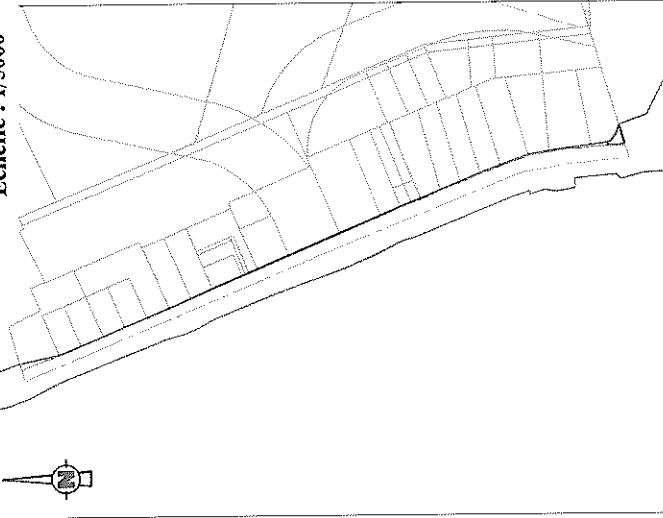


ARMEGE

Successeur du cabinet BEFOS DU RAU
854, route de Rémire - Immeuble "Pétrole"
97354 Rémire-Montjoly
Tel : 05 94 30 00 77 - Fax : 05 94 31 12 75
Mail : contact@armege.org


PLAN D'ENSEMBLE

Echelle : 1/5000°

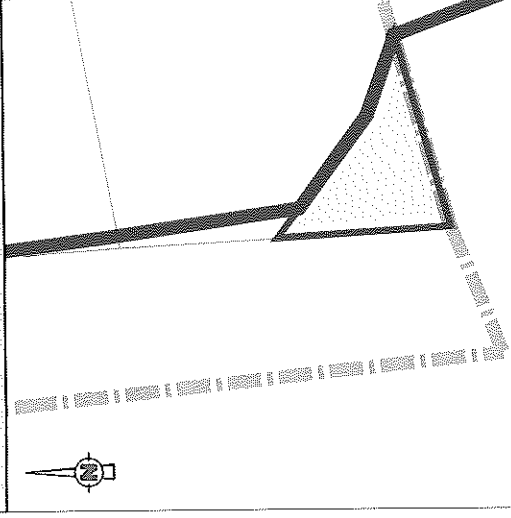


Légende

Limites cadastrales
Limite Parcelle
Tracé du TCSP_EP 2
Parcelle AZ 169



Plan du lot : Echelle 1/500°



AZ 169

Collectivité Territoriale
de la Guyane

Commune de CAYENNE

**PROJET DU TCSP
PLAN PARCELLAIRE
Plan individuel**

**Parcelle cadastrée Section BC n°43
Contenance 19a90ca**

Propriétaire	M.SERVIN Gustave
Nouveau numéro	BC n°481
Superficie utile	20 m ²
DMPC	3298W

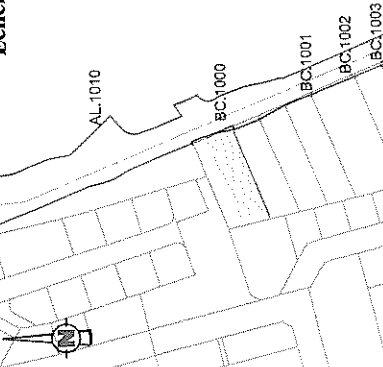


Commune de Rimaire-Montjoly
Plan de situation sans échelle

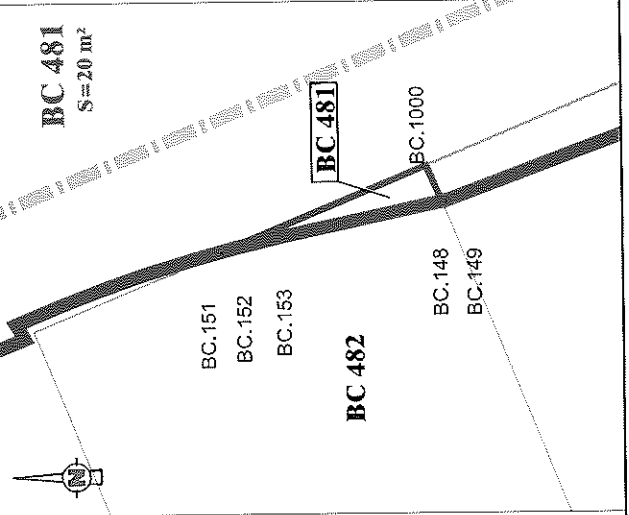


PLAN D'ENSEMBLE

Echelle : 1/5000°




Plan du lot : Echelle 1/500°



Légende

Limites cadastrales
Limite Parcelle BC 481
Tracé du TCSP_EP 2
Parcelle BC 43



LIMITE NOUVELLE - Coordonnées en RGF 95

MAT	X	Y
BC.148	352985.14	545031.22
BC.151	352981.78	545046.45
BC.152	352992.05	545045.46
BC.153	352992.78	545042.31
BC.1000	352997.61	545032.33

CADASTRE - Coordonnées Points de calage

MAT	X	Y
AL.1010	352998.94	545123.09
BC.1000	352987.61	545032.33
BC.1001	353020.71	544976.78
BC.1002	353032.44	544949.19
BC.1003	353041.16	544927.79



Dossier : 21028-6

Successor du cabinet DEFOIS DU RAU
854, route de Rimaire - Immeuble "Portavo"
97354 Rimaire-Montjoly
Tel : 05 94 30 00 77 - Fax : 05 94 31 12 75
Mail : contact@armege.org

ARMEGE

GÉOMÈTRE-EXPERT
AGENCIEMENT ET DÉLIMITATION

Collectivité Territoriale
de la Guyane

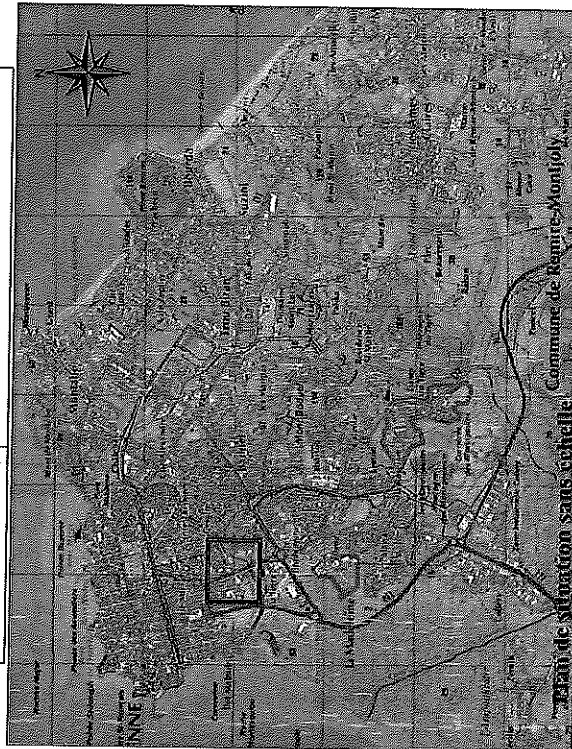
Commune de CAYENNE

PROJET DU TCSP
PLAN PARCELLAIRE

Plan individuel

Parcelle cadastrée Section BC n°48
Contenance 17a00ca

Propriétaire	M. Enogat Valentin GLAUDIN
Nouveau numéro	BC n°489
Superficie utile	49 m ²
DMPC	3298W



Plan de situation sans échelle - Commune de Remire-Montjoly

GE
GÉOMÈTRE-EXPERT
ORDRE DES GÉOMÈTRES DE FRANCE

Dossier : 21028-6

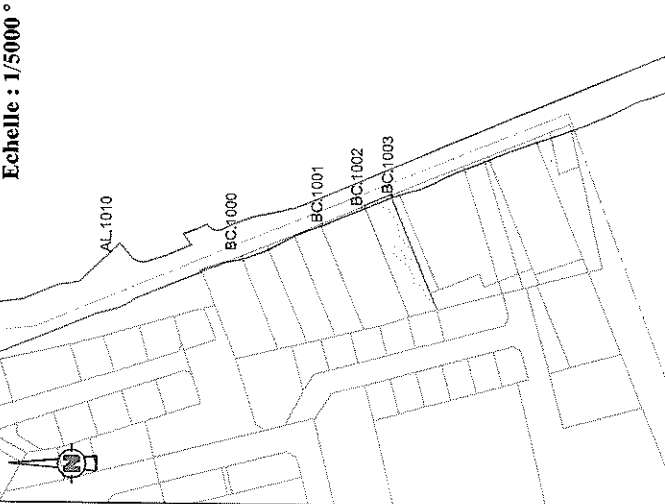


ARMEGE

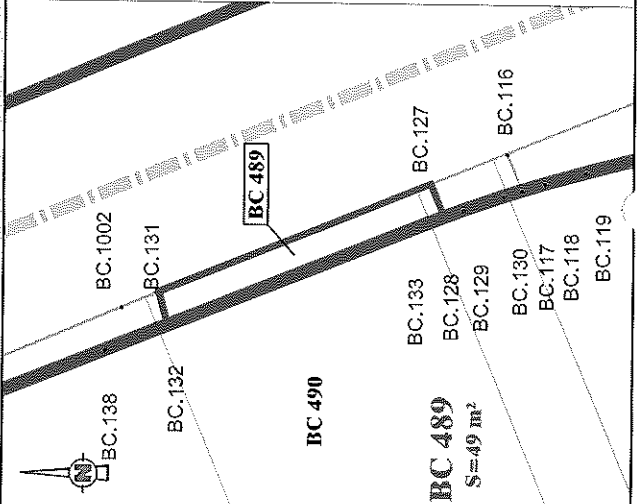
Successeur du cabinet DEFOS DU RAU
854, route de Remire - Immeuble "Potawa"
97354 Remire-Montjoly
Tél : 05 94 30 00 77 - Fax : 05 94 31 12 75
Mail : contact@armege.org

PLAN D'ENSEMBLE

Echelle : 1/5000°



Plan du lot : Echelle 1/500°



Légende

Limites cadastrales
Limite Parcelle BC 489
Tracé du TCSP_EP 2
Parcelle BC 48

LIMITE NOUVELLE-Coordonnées en RGFG 95		
MAT	X	Y
BC.127	353041.16	544927.79
BC.128	353038.91	544928.86
BC.131	353033.57	544946.53
BC.132	353031.26	544945.91
BC.133	353038.34	544928.34

CADASTRE-Coordonnées Points de calage		
MAT	X	Y
AL.1010	352998.94	545123.09
BC.1000	352997.61	545032.33
BC.1001	353020.71	544976.78
BC.1002	353032.44	544949.19
BC.1003	353041.16	544927.79

Collectivité Territoriale
de la Guyane

Commune de **CAYENNE**

**PROJET DU TCSP
PLAN PARCELLAIRE
Plan individuel**



**Parcelle cadastrée Section BC n°55
Contenance 31a52ca**

Propriétaire	M. VIRAYE Marcel TUTEUR: M. VIRAYE Alex	
Nouveau numéro	BC n°475	
Superficie utile	112 m ²	
DMPC	3289Y	



GÉOMETRE-EXPERT
SANTOIR-COENNE ET ASSOCIÉS

Dossier : 21028-6

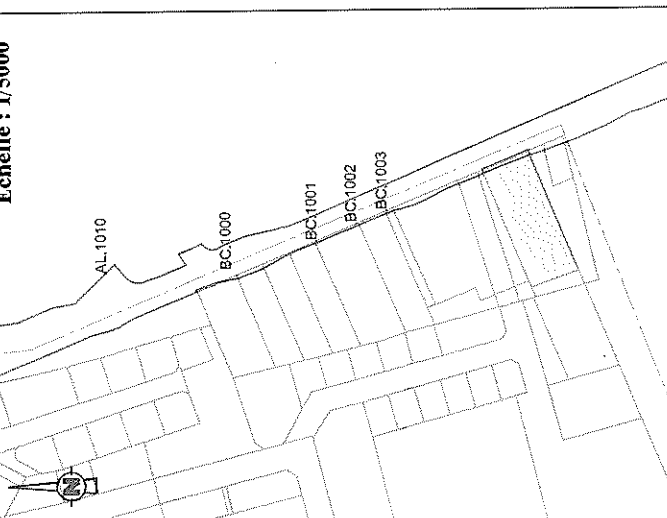


ARMEGE

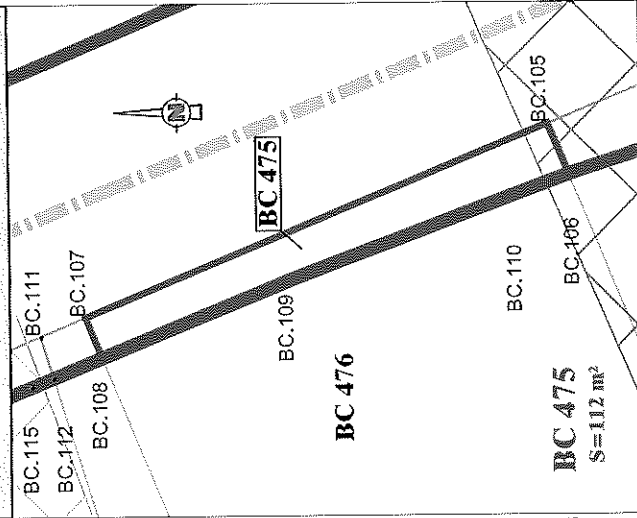
Successeur du cabinet DEFOIS DU RAU
854, route de Rémire - Immeuble "Potawe"
97354 Rémire-Montjoly
Tel : 05 94 30 0077 - Fax : 05 94 31 1275
Mail : contact@armege.org

PLAN D'ENSEMBLE

Echelle : 1/5000 °



Plan du lot : Echelle 1/500°



Légende

Limites cadastrales
Limite Parcelle BC 475
Tracé du TCSP_EP 2
Parcelle BC 55



LIMITE NOUVELLE - Coordonnées en RGF95	
MAT	X
BC.105	353081.68
BC.106	353078.37
BC.107	353068.54
BC.108	353065.75
BC.109	353070.98
BC.110	353077.10

CADASTRE - Coordonnées Points de calage		
MAT	X	Y
AL.1010	352988.94	545123.09
BC.1000	352997.61	545032.33
BC.1001	353020.71	544976.78
BC.1002	353032.44	544949.19
BC.1003	353041.16	544927.79

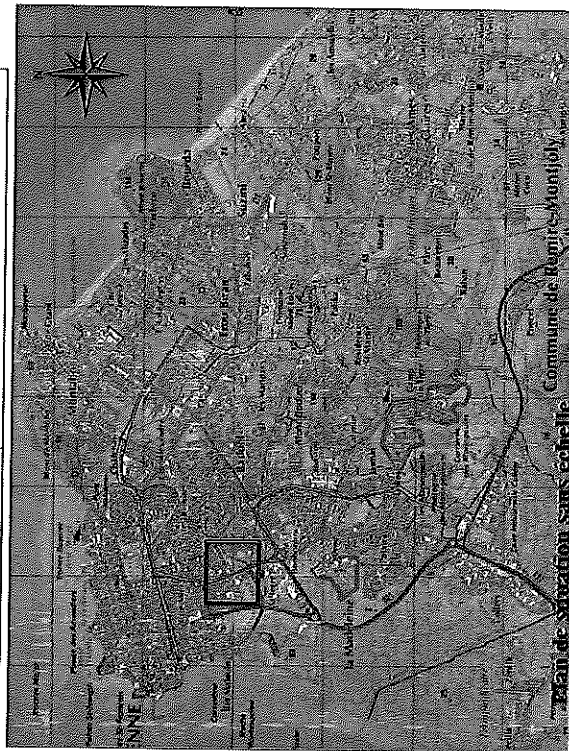
Collectivité Territoriale
de la Guyane

Commune de CAYENNE

PROJET DU TCSP
PLAN PARCELLAIRE
Plan individuel

Parcelle cadastrée Section BC n°76
Contenance 13a80ca

Propriétaire	COMMUNE de CAYENNE
Nouveau numéro	BC n°479
Superficie utile	40 m ²
DMPC	3291B



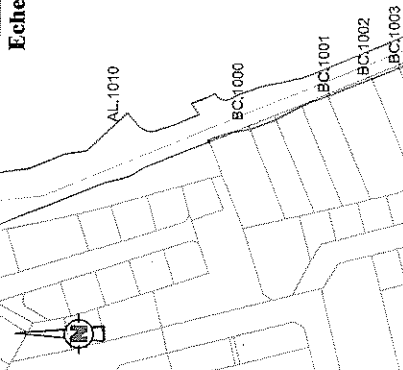
Dossier : 21028-6



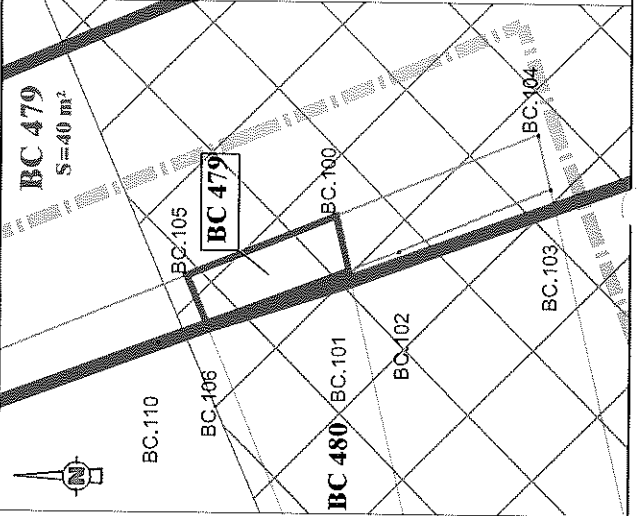
Successeur du cabinet DEFOS DU RAU
854, route de Rénaire - Immeuble "Potoma"
97354 Rénaire-Montjoly
Tél : 05 94 30 00 77 - Fax : 05 94 31 12 75
Mail : contact@armege.org

PLAN D'ENSEMBLE

Echelle : 1/5000°



Plan du lot : Echelle 1/500°



Légende

- Limites cadastrales
- Limite Parcelle BC 479
- Tracé du TCSP_EP 2
- Emprise réservée pour hydrographie:
N°93 Canal Leblond /
Canal Eau Lisette
- Parcelle BC 76

LIMITE NOUVELLE-Coordonnées en RGF93		
MAT	X	Y
BC.100	353085.91	544819.01
BC.101	353082.13	544818.11
BC.105	353081.68	544829.33
BC.106	353078.37	544827.96

CADASTRE-Coordonnées Points de calage		
MAT	X	Y
AL.1010	352998.84	545123.09
BC.1000	352997.61	545032.33
BC.1001	353020.71	544976.78
BC.1002	353032.44	544949.19
BC.1003	353041.16	544927.79

Collectivité Territoriale
de la Guyane


Commune de CAYENNE

PROJET DU TCSP
PLAN PARCELLAIRE

Plan individuel

Parcelle cadastrée Section BC n°77
Contenance 4a50ca

Propriétaire	M.CHARLERY Georges DOMMAINE PUBLIC
Nouveau numéro	BC n°493
Superficie utile	59 m ²
DMPC	3298W

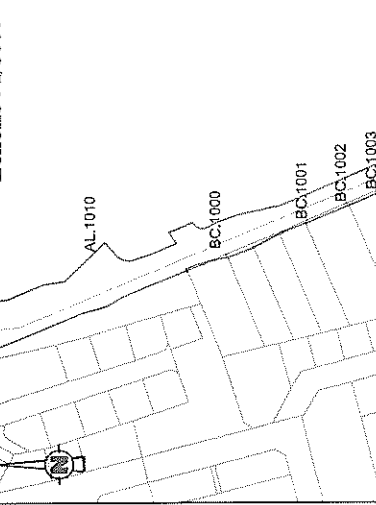


Dossier : 21028-6

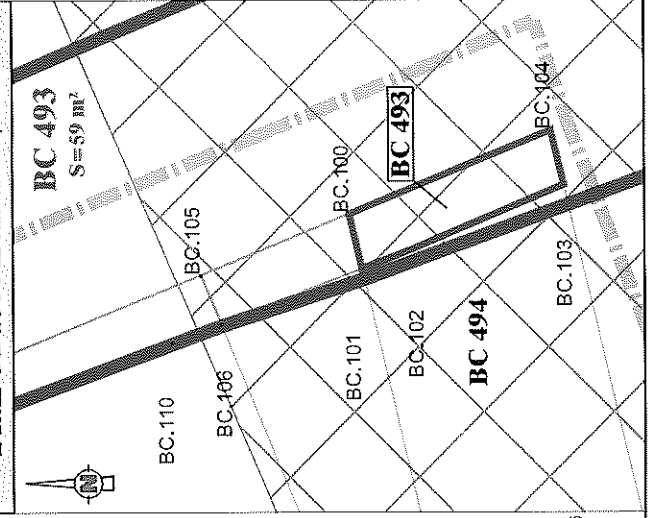


PLAN D'ENSEMBLE

Echelle : 1/5000 °



Plan du lot : Echelle 1/500°



Légende

- Limites cadastrales
- Limite Parcelle BC 493
- Tracé du TCSP_EP 2
- Emprise réservée pour hydrographie:
N°93 Canal Leblond/
Canal Eau Lisette
- Parcelle BC 77

LIMITE NOUVELLE - Coordonnées en RGF93

MAT	X	Y
BC.100	353085.91	544819.01
BC.101	353082.13	544818.11
BC.102	353083.46	544814.65
BC.103	353087.88	544804.13
BC.104	353091.65	544805.01

CADASTRE - Coordonnées Points de calage

MAT	X	Y
AL.1010	352988.94	545123.09
BC.1000	352997.61	545032.33
BC.1001	353020.71	544976.78
BC.1002	353032.44	544949.19
BC.1003	353041.16	544927.79

Successeur du cabinet DEFOES DU RAU
854, route de Rénire - Immeuble "Pétauva"
97354 Rénire-Montjoy
Tél : 05 94 30 00 77 - Fax : 05 94 31 12 75
Mail : contact@armege.org



ARMEGE

Collectivité Territoriale
de la Guyane

Commune de CAYENNE

PROJET DU TCSP
PLAN PARCELLAIRE

Plan individuel

Parcelle cadastrée Section BD n°97
Contenance: 4ha08a85ca

Propriétaire	COLLECTIVITE TERRITORIALE DE GUYANE
N° d'emprise	DOMAINE PUBLIC
Superficie utile	21451 m ²



GÉOMÈTRE-EXPERT
GUYANE COLECTIVITE TERRITORIALE

Dossier : 21028-6

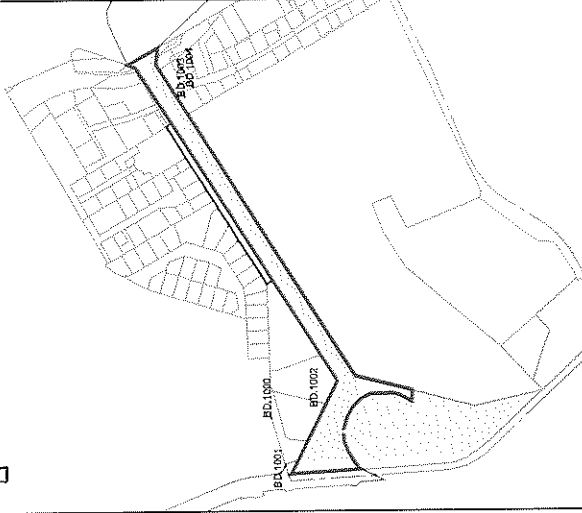


ARMEGE

Successeur du cabinet DEFOS DU RAU
85A, route de Rémire - Immeuble "Potawa"
97354 Rémire-Montjoly
Tél : 05 94 30 00 77 - Fax : 05 94 31 12 75
Mail : contact@armege.org

PLAN D'ENSEMBLE

Echelle : 1/10000°



Légende

Limites cadastrales
Limite Parcelle
Tracé du TCSP_EP 2

Parcelle BD 97

Emprise réservée pour carrefour:
N°26 Carrefour Félix Eboué

Emprise réservée pour voirie:
N°50 Voie de liaison
Cité Eau Lisette /Cité de Marcy

Emprise réservée pour hydrographie:
N°93 Canal Leblond /
Canal Eau Lisette

MAT	X	Y
BD.1003	353695.96	544752.21
Bd.104	353735.70	544808.90
Bd.105	353739.27	544818.67
Bd.116	353762.83	544777.67
Bd.118	353735.23	544807.62
Bd.119	353732.77	544806.07
Bd.119	353718.06	544796.76
Bd.120	353686.79	544776.97
Bd.121	353679.78	544772.55
Bd.122	353658.32	544759.19
Bd.123	353440.99	544821.79
Bd.124	353301.67	544632.49
Bd.125	353173.50	544597.21
Bd.126	353179.59	544498.72
Bd.127	353180.05	544499.50
Bd.128	353190.81	544511.08
Bd.129	353205.81	544518.91
Bd.130	353219.55	544523.73
Bd.131	353233.72	544528.73
Bd.132	353242.12	544522.26
Bd.133	353250.19	544519.53
Bd.134	353257.47	544516.94
Bd.135	353264.39	544511.81
Bd.136	353314.24	544510.22
Bd.137	353361.47	544541.06
Bd.138	353434.26	544566.62
Bd.139	353493.28	544623.78
Bd.140	353669.55	544734.26
Bd.141	353669.10	544734.84
Bd.142	353674.56	544738.87
Bd.144	353707.39	544761.52
Bd.145	353739.03	544760.26
Bd.148	353193.62	544587.05
Bd.149	353275.90	544500.31
Bd.150	353279.98	544493.60
Bd.151	353283.17	544487.02
Bd.152	353285.85	544472.78
Bd.153	353285.58	544459.94
Bd.154	353284.27	544452.88
Bd.155	353281.29	544443.49
Bd.156	353276.25	544434.34
Bd.157	353272.91	544428.99
Bd.158	353266.54	544428.00
Bd.159	353299.63	544469.77
Bd.160	353308.91	544500.72

MAT	X	Y
BD.1000	353251.83	544625.45
BD.1001	353173.18	544602.47
BD.1002	353302.03	544532.32
BD.1003	353695.96	544752.21
BD.1004	353708.60	544728.59



